

**ИНВЕСТИЦИОННЫЙ ПАСПОРТ**  
**муниципального образования, расположенного на территории Свердловской области**

<b>Наименование муниципального образования</b>	<b>Камышловский муниципальный район Свердловской области</b>
<b>Центр муниципального образования</b> (город, поселок, село)	<b>Город Камышлов</b> (не входит в состав муниципального образования)
<b>– численность населения, тыс. чел.</b>	<b>27 959</b>
<b>– расстояние до г. Екатеринбурга по автомобильной дороге, км</b>	<b>140</b>
<b>– расстояние до г. Екатеринбурга по железной дороге, км</b>	<b>143</b>
<b>Глава администрации муниципального образования</b> (фамилия, имя, отчество)	<b>Макарян Олег Альбертович</b>
<b>Ответственный за реализацию инвестиционной политики</b> (фамилия, имя, отчество, должность, контактный телефон, адрес электронной почты)	<b>Парфенова Наталья Игоревна,</b> <b>заместитель главы администрации Камышловского муниципального района,</b> <b>8-34375-24383,</b> <b>otdel_ekonomik_adm_kammr@mail.ru</b>
<b>Контактная информация администрации муниципального образования</b> (почтовый адрес, телефон, факс, электронная почта, адрес администрации в сети «Интернет», официальное печатное издание)	<b>624860, Свердловская область,</b> <b>г. Камышлов, ул. Свердлова, 41</b> <b>Телефон (34375) 2-40-80,</b> <b>Факс (34375) 2-34-50</b> <b>E-mail: adm_kammr@mail.ru</b> <b>http://kamyshlovsky-region.ru/</b>

Паспорт составлен «30» июня 2023 года

Глава Камышловского муниципального района  
Глава администрации

\_\_\_\_\_ (О.А. Макарян)

**Структура Инвестиционного паспорта муниципального образования, расположенного на территории Свердловской области**

1. Общие сведения
2. Население, трудовые ресурсы, доходы, уровень жизни
3. Производственный комплекс
4. Транспорт и транспортная инфраструктура
5. Телекоммуникационная и финансовая инфраструктура
6. Энергетическая и коммунальная инфраструктура, доступные природные ресурсы и площадки
7. Инвестиции и инвестиционная деятельность
8. Бюджетная обеспеченность
9. Общие данные, сведения о мерах поддержки предпринимателей

### 1. Общие сведения

1.1. Полное наименование муниципального образования - Камышловский муниципальный район Свердловской области

1.2. Количество населенных пунктов (ед.) 54

1.3. Общая площадь земель муниципального образования (га) 221 412, в том числе:

1.3.1. общая площадь земель населенных пунктов, га, всего – 12 168, в том числе:

1.3.1.1. площадь застроенных земель - 822 га;

1.3.1.2. площадь незастроенных земель – нет данных га;

1.4. Площадь земель муниципального образования в разрезе основных категорий:

1.4.1. общая площадь земель сельскохозяйственного назначения, всего, га, - 112 809, в том числе:

1.4.1.1. площадь земель, занятых сельскохозяйственными угодьями – 84 543 га;

1.4.1.2. площадь земель сельскохозяйственного назначения, пригодных для размещения новых сельскохозяйственных производств – нет данных га;

1.4.2. общая площадь земель промышленности, энергетики, транспорта, связи, радиовещания, телевидения, информатики, всего, га – 26 788, в том числе:

1.4.2.1. площадь земель, занятых объектами промышленности, энергетики, транспорта – 26 788 га;

1.4.2.2. площадь земель, пригодных для размещения объектов промышленности, энергетики, транспорта – нет данных га;

1.4.3. общая площадь лесных земель, всего, га – 67 102, в том числе:

1.4.3.1. площадь земель лесного фонда – 56 790 га;

1.4.3.2. площадь земель, не входящих в лесной фонд – нет данных га;

1.4.4. общая площадь земель водного фонда, всего, га - 978, в том числе:

1.4.4.1. площадь водоемов, га – 978

1.4.4.2. наименование основных водоемов, расположенных на территории муниципального образования (перечислить) – Реки: Пышма, Мостовка, Большая Калиновка, Малая Калиновка, Камышловка, Реутинка, Скатинка, Озерная, Ляга, Юрмач, Голая, Овинная, Аксариха.

Озера: Самойлово, Черное, Ожгиха.

1.4.5. общая площадь земель особо охраняемых территорий, всего 57 га.

1.5. Наличие утвержденной Схемы территориального планирования (да):

Решение Думы муниципального образования Камышловский муниципальный район от 20.12.2012 г. № 71 «Схема территориального планирования муниципального образования Камышловский муниципальный район» (с изм. от 27.07.2017 г. № 467).

### 2. Население, трудовые ресурсы, доходы, уровень жизни

№	Показатель	Ед. изм.	2018 г.	2019 г.	2020 г.	2021 г.	2022 г.
2.1.	<b>Численность постоянного населения, всего, в том числе:</b>	тыс. чел.	28,914	28,425	28,166	27,959	27,959
2.1.1.	численность населения в трудоспособном возрасте <sup>1</sup>	тыс. чел.	18,030	17,942	17,671	17,474	17,799
		процент от общей численности населения	62,3	63,1	62,7	62,5	63,7
2.1.2.	численность населения	тыс. чел.	5,460	5,336	5,245	5,145	5,143

<sup>1</sup> Численность населения в трудоспособном возрасте рассчитывается как общая численность мужчин в возрасте от 16 до 59 лет и женщин в возрасте от 16 до 54 лет, независимо от участия в производственной деятельности.

	моложе трудоспособного возраста	процент от общей численности населения	18,9	18,8	18,6	18,4	18,4
2.1.3.	численность населения старше трудоспособного возраста	тыс. чел.	5,424	5,147	5,250	5,340	5,017
		процент от общей численности населения	18,8	18,1	18,8	19,1	17,9
2.2.	<b>Коэффициент общей демографической нагрузки<sup>2</sup></b>	единиц	0,604	0,584	0,585	0,571	0,571
2.3.	<b>Численность экономически активного населения, всего</b>	тыс. человек	7,3	7,3	7,2	7,2	12,0
2.4.	<b>Численность занятых в экономике, всего, в том числе:</b>	тыс. человек	7,3	7,3	7,2	7,2	7,2
2.4.1.	численность работников предприятий и организаций в негосударственном секторе, всего, в том числе:	тыс. человек	4,99	4,9	4,81	4,85	4,81
2.4.1.1.	численность занятых в малом и среднем предпринимательстве	тыс. человек	1,762	1,724	1,698	1,790	1,735
		процент от общей численности занятых в экономике	24,1	23,6	23,6	24,9	24,1
2.4.2.	численность работников предприятий, организаций и учреждений бюджетной сферы	тыс. человек	2,308	2,400	2,394	2,354	2,390
		процент от общей численности занятых в экономике	31,6	32,9	33,3	32,7	33,2
2.5.	<b>Численность населения, признанного в установленном порядке безработными</b>	человек	143	161	528	258	124
2.6.	<b>Уровень регистрируемой безработицы<sup>3</sup></b>	процент	1,96	2,21	7,76	3,58	1,72
2.7.	<b>Численность населения с высшим профессиональным образованием</b>	тыс. человек	1,37	1,37	1,37	1,37	1,37
		процент от общей численности населения	4,74	4,82	4,86	4,90	4,90

<sup>2</sup> Коэффициент общей демографической нагрузки рассчитывается путем деления численности населения моложе и старше трудоспособного возраста (стр.2.1.2. и стр.2.1.3. паспорта) на численность населения трудоспособного возраста (стр.2.1.1. паспорта).

<sup>3</sup> Уровень регистрируемой безработицы рассчитывается как процентное отношение численности зарегистрированных безработных к численности экономически активного населения по балансу трудовых ресурсов.

2.8.	Среднемесячная заработная плата	руб. чел./ в месяц	27658	29490	31137	32879	36684
2.9.	Среднедушевые денежные доходы населения	руб. чел./ в месяц	12168	14164	14263	14363	14363
2.10.	Численность населения с доходами ниже величины прожиточного минимума	тыс. человек	6,58	3,39	4,10	5,94	5,730
		процент от общей численности населения	12,38	11,93	14,56	21,26	20,49

### Перечень основных образовательных учреждений

№	Показатель	Ед. изм./ вид продукции	2018 г.	2019 г.	2020 г.	2021 г.	2022 г.
<b>Учреждения среднего профессионального образования</b>							
<b>Наименование организации:</b>		<b>Отсутствуют</b>					
1.	Основные направления подготовки						
2.	Численность обучающихся на конец отчетного периода	человек					
<b>Учреждения высшего образования и их филиалы</b>							
<b>Наименование организации:</b>		<b>Отсутствуют</b>					
1.	Основные направления подготовки						
2.	Численность обучающихся на конец отчетного периода	человек					

### 3. Производственный комплекс

№	Показатель	Ед. изм.	2018 г.	2019 г.	2020 г.	2021 г.	2022 г.
3.1.	Отгружено товаров собственного производства, выполнено работ и услуг собственными силами (без НДС, акцизов и аналогичных обязательных платежей), всего, в том числе:	млн рублей в ценах соответствующих лет	5971,9	5363,2	4512,7	7634,6	5322,3
3.1.1.	по крупным и средним организациям	млн рублей в ценах соответствующих лет	3915,4	3364,9	2437,1	4854,3	2458,6
3.1.2.	предприятиями малого и среднего предпринимательства	млн рублей в ценах соответствующих лет	1956,5	1998,3	2075,6	2780,3	2863,7
3.2.	Темп роста (снижения) объема отгруженных товаров собственного производства,	процент	88,9	91,3	84,1	167,0	69,7

	<b>выполненных работ и услуг собственными силами (к предыдущему году)</b>						
3.3.	<b>Объем отгруженных товаров собственного производства, выполненных работ и услуг собственными силами на душу населения</b>	тыс. рублей на человека в год	203,1	188,7	160,2	273,1	190,4
3.4.	<b>Объем работ, выполненных собственными силами по виду деятельности «Строительство»</b>	млн рублей	X	X	X	X	X
3.5.	<b>Темп роста (снижения) объема работ, выполненных собственными силами по виду деятельности «Строительство» (к предыдущему году)</b>	процент	X	X	X	X	X

#### Перечень основных предприятий<sup>4</sup>

№	Показатель	Ед. изм./ вид продукции	2018 г.	2019 г.	2020 г.	2021 г.	2022 г.
	<b>Вид экономической деятельности<sup>5</sup>:</b>	<b>раздел А. Сельское хозяйство, охота и лесное хозяйство</b>					
	<b>Наименование предприятия:</b>	<b>Сельскохозяйственный производственный кооператив «Птицесовхоз «Скатинский»</b>					
1.	Отгружено товаров	млн рублей	393,0	421,1	465,7	461,4	478,7

<sup>4</sup> В подразделе приводятся данные о предприятиях, обеспечивающих в совокупности 50% объема отгруженных товаров, выполненных работ и услуг по муниципальному образованию.

<sup>5</sup> Укрупненная классификация видов экономической деятельности:

раздел А. Сельское хозяйство, охота и лесное хозяйство.

раздел В. Рыболовство, рыбоводство.

раздел С. Добыча полезных ископаемых.

раздел D. Обрабатывающие производства.

раздел E. Производство и распределение электроэнергии, газа и воды.

раздел F. Строительство.

раздел G. Оптовая и розничная торговля; ремонт автотранспортных средств, мотоциклов, бытовых изделий и предметов личного пользования.

раздел H. Гостиницы и рестораны.

раздел I. Транспорт и связь.

раздел J. Финансовая деятельность.

раздел K. Операции с недвижимым имуществом, аренда и предоставление услуг.

раздел L. Государственное управление и обеспечение военной безопасности; обязательное социальное обеспечение;

раздел M. Образование.

раздел N. Здравоохранение и предоставление социальных услуг.

раздел O. Предоставление прочих коммунальных, социальных и персональных услуг.

раздел P. Предоставление услуг по ведению домашнего хозяйства.

раздел Q. Деятельность экстерриториальных организаций.

	собственного производства, выполнено работ и услуг собственными силами (без НДС, акцизов и аналогичных обязательных платежей)						
2.	Темп роста (снижения) объема отгруженных товаров собственного производства, выполненных работ и услуг собственными силами (к предыдущему году)	процент	98,1	107,2	110,6	99,1	103,7
3.	Объем производства основных видов продукции (в соответствующих единицах измерения)	Молоко, тыс.тонн	11,2	10,7	11,4	11,5	11,172
		Мясо, тыс.тонн	0,699	0,720	0,753	0,753	0,672
		Яйцо, млн.шт	9,8	9,9	-	-	1,118
		Зерно, тыс.тонн	12,1	13,8	13,6	7,5	18,7
4.	Среднесписочная численность работников	человек	387	385	381	368	320
5.	Среднемесячная заработная плата одного работника	рублей на человека в месяц	26290	29001	31368	29998	35350
6.	Количество вновь созданных/модернизированных рабочих мест на конец отчетного периода	единиц	-7	-9	-14	-3	-7
<b>Вид экономической деятельности:</b>		<b>раздел А. Сельское хозяйство, охота и лесное хозяйство</b>					
<b>Наименование предприятия:</b>		<b>Акционерное общество «Свинокомплекс «Уральский» - филиал «Свиноводческий комплекс в Камышловском районе Свердловской области»</b>					
1.	Отгружено товаров собственного производства, выполнено работ и услуг собственными силами (без НДС, акцизов и аналогичных обязательных платежей)	млн рублей	2439,4	1155,3	262,5	279,1	192,5
2.	Темп роста (снижения) объема отгруженных товаров собственного производства, выполненных работ и услуг собственными силами (к предыдущему году)	процент	99,2	47,4	22,7	106,3	69,0
3.	Объем производства основных видов продукции (в соответствующих единицах измерения)	Свинина в живом весе, тыс.тонн	22,7	25,9	27,7	29,0	32,0
		Мясная продукция, тыс.тонн	-	1,8	2,1	1,7	1,9
4.	Среднесписочная	человек	171	169	166	151	154

	численность работников						
5.	Среднемесячная заработная плата одного работника	рублей на человека в месяц	28961	40497	46045	49931	56004
6.	Количество вновь созданных/модернизированных рабочих мест на конец отчетного периода	единиц	-/-	3/-	-/2	3/-	-/-
<b>Вид экономической деятельности:</b>		<b>раздел А. Сельское хозяйство, охота и лесное хозяйство</b>					
<b>Наименование предприятия:</b>		<b>Общество с ограниченной ответственностью «Племенной Птицеводческий Репродуктор "Свердловский"»</b>					
1.	Отгружено товаров собственного производства, выполнено работ и услуг собственными силами (без НДС, акцизов и аналогичных обязательных платежей)	млн рублей	798,9	847,6	859,6	978,8	1078,1
2.	Темп роста (снижения) объема отгруженных товаров собственного производства, выполненных работ и услуг собственными силами (к предыдущему году)	процент	106,1	107,4	101,4	113,9	110,1
3.	Объем производства основных видов продукции (в соответствующих единицах измерения)	Яйцо, млн шт.	65,4	68,8	69,6	73,8	65,9
		Суточные цыплята, млн голов	13,2	12,9	12,9	12,2	12,1
		Выращено птицы, тонн	573,5	520,3	549,8	493,9	539,7
4.	Среднесписочная численность работников	человек	291	293	219	182	180
5.	Среднемесячная заработная плата одного работника	рублей на человека в месяц	35513	37152	41625	39700	45638
6.	Количество вновь созданных/модернизированных рабочих мест на конец отчетного периода	единиц	22/-	19/10	12/4	3/-	-/20



## 4. Транспорт и транспортная инфраструктура

№	Показатель	Ед.изм.	2018 г.	2019 г.	2020 г.	2021 г.	2022 г.
<b>4.1.</b>	<b>Транспортная инфраструктура:</b>						
4.1.1.	протяженность автомобильных дорог, всего, в том числе:	км	638,80	674,20	669,6	669,6	669,6
4.1.1.1.	федеральных	км	36,3	36,3	36,3	36,3	36,3
4.1.1.2.	областных	км	273,4	273,4	273,4	273,4	273,4
4.1.1.3.	местных	км	296,2	331,6	327,0	327,0	327,0
4.1.1.4.	ведомственных и частных	км	32,9	32,9	32,9	32,9	32,9
4.1.2.	пропускная способность близлежащих железнодорожных станций (расстояние от центра муниципального образования до железнодорожной станции _____ км)	проектная, вагонов в сутки	-	-	-	-	-
		фактическая, вагонов в сутки	-	-	-	-	-
<b>4.2.</b>	<b>Объем перевезенных грузов, всего, в том числе по видам транспорта:</b>	тыс. тонн в год	-	-	-	-	-
4.2.1.	железнодорожным транспортом	тыс. тонн в год	-	-	-	-	-
4.2.2.	автомобильным транспортом	тыс. тонн в год	-	-	-	-	-
4.2.3.	внутренним водным транспортом	тыс. тонн в год	-	-	-	-	-
<b>4.3.</b>	<b>Объем грузооборота, всего, в том числе по видам транспорта</b>	тыс. тонно-километров в год	-	-	-	-	-
4.3.1.	железнодорожного транспорта	тыс. тонно-километров в год	-	-	-	-	-
4.3.2.	автомобильного транспорта	тыс. тонно-километров в год	-	-	-	-	-
4.3.3.	внутреннего водного транспорта	тыс. тонно-километров в год	-	-	-	-	-
<b>4.4.</b>	<b>Парк автотранспортных средств, всего<sup>6</sup>, в том числе по видам:</b>	единиц	-	-	-	-	-
4.4.1.	грузовые автомобили	единиц	-	-	-	-	-
4.4.2.	легковые автомобили	единиц	-	-	-	-	-
4.4.3.	автобусы	единиц	-	-	-	-	-

<sup>6</sup> По данным учета отдела Государственной инспекции безопасности дорожного движения.

## 5. Телекоммуникационная и финансовая инфраструктура

### 5.1. Связь и телекоммуникации

5.1.1. Количество организаций, предоставляющих услуги мобильной связи – 7, расположенных в городе Камышлов - центре муниципального образования

5.1.2. Наименование организаций, предоставляющих услуги мобильной связи:

- 5.1.2.1. Салон сотовой связи «Теле 2»
- 5.1.2.2. Салон сотовой связи «Билайн»
- 5.1.2.3. Салон сотовой связи «Связной»
- 5.1.2.4. Салон сотовой связи «МТС»
- 5.1.2.5. Салон сотовой связи «Мотив»
- 5.1.2.6. Салон сотовой связи «Мегафон»
- 5.1.2.7. Салон сотовой связи «Матрица»

5.1.3. Количество организаций, предоставляющих услуги доступа в Интернет - 8, расположенных в городе Камышлов - центре муниципального образования

5.1.4. Наименование организаций, предоставляющих услуги доступа в Интернет:

- 5.1.4.1. ОАО «Ростелеком»
- 5.1.4.2. ЗАО «ТТК-Урал»
- 5.1.4.3. Салон сотовой связи «Теле 2»
- 5.1.4.4. Салон сотовой связи «Билайн»
- 5.1.4.5. Салон сотовой связи «Связной»
- 5.1.4.6. Салон сотовой связи «МТС»
- 5.1.4.7. Салон сотовой связи «Мотив»
- 5.1.4.8. Салон сотовой связи «Мегафон»

### 5.2. Финансовые организации (включая филиалы)

5.2.1. Количество банков – 5 операционных касс на территории района и 8, расположенных в городе Камышлов - центре муниципального образования

5.2.2. Наименование банков:

- 5.2.2.1. На территории района: Операционная касса №7003/0601 (п/о Порошино), Операционная касса №7003/0595 (п. Восход), Операционная касса №7003/0598 (с. Обуховское), Операционная касса №7003/0599 (д.Баранникова) ПАО «Сбербанк России», Операционная касса №7003/0592 (с. Квашнинское) ПАО «Сбербанк России»
- 5.2.2.2. В центре муниципального образования г. Камышлов: Дополнительный офис "Камышловский" ПАО «Банк Синара», Дополнительный офис "Камышловский" ПАО «Россельхозбанк», Дополнительный офис №7003/0591 ПАО «Сбербанк России», Дополнительный офис №7003/0606 ПАО «Сбербанк России», Дополнительный офис "Камышловский" ПАО «Уральский банк реконструкции и развития» (УБРИР), Дополнительный офис "Камышловский" ВТБ 24 (ПАО), ПАО «Совкомбанк», ПАО «Почта Банк».

### 5.3. Страховые компании

5.3.1. Количество страховых компаний – 5, расположенных в городе Камышлов - центре муниципального образования

5.3.2. Наименование страховых компаний:


- 5.3.2.1. ПАО СК «Росгосстрах»
- 5.3.2.2. ООО «СК «Ингосстрах»
- 5.3.2.3. ОАО СК «Астрамед МС»
- 5.3.2.4. Страховая медицинская компания «УГМК-медицина»
- 5.3.2.5. СПАО «РЕСО-Гарантия».

## 6. Энергетическая и коммунальная инфраструктура, доступные природные ресурсы и площадки

### 6.1. Доступность основных видов энергетических и коммунальных ресурсов

Наименование ресурса	Единицы измерения	Фактическое потребление/ мощность/ пропускная способность в	Имеющийся резерв по увеличению потребления	Дефицит потребления

		сутки		
Газ	куб. м	71000	-	11000
Электроэнергия	мВт	25,1	23,88	23,88
Вода	куб. м	5900	100	860
Очистные сооружения	куб. м	4700	-	6000
<b>6.2. Доступность природных ресурсов (природно-минеральные ресурсы (песок, глина, рудные материалы, торф и пр.), лес и т.д.)</b>				
Вид ресурса	Единицы измерения	Величина разведанных / подтвержденных запасов	Расстояние от месторождения до центра муниципального образования, км	
Песок	куб.м	4 600 000	20	
Глина диатомитовая	куб.м	1 075 000	10	
Минерализованные, сульфидные торфяные лечебные грязи Варзятчинской разновидности	куб.м.	15 000	31	
Опока	куб.м.	3 500 000	23,8	
<b>6.3. Количество свободных инвестиционных площадок, пригодных для размещения новых производств, единиц, площадью</b>				
до 5 га	от 5 до 10 га	от 10 до 50 га	от 50 до 100 га	свыше 100 га
8	1	-	-	-
<b>6.4. Краткое описание свободных инвестиционных площадок, пригодных для размещения новых производств (с приложением фото материалов для формирования инвестиционных предложений)</b>				
Название площадки №1	Земельный участок под строительство грязелечебницы в селе Куровское Камышловского района			
Тип площадки/ функциональное назначение	административно-торговая промышленная транспортно-логистическая жилищная <input checked="" type="checkbox"/> другой			
<b>1. Положение и окружение инвестиционной площадки</b>				
Место расположения (адрес)	Свердловская область, Камышловский район, восточная часть кадастрового квартала 66:13:0901002, в 700 метрах по направлению на юго-запад от деревни Першата			
Удаленность (в км) от объектов:				
г. Екатеринбург	140 км			
центра муниципального образования	34 км			
автомагистрали (название дороги)	-			
наличие автомобильных подъездных путей	на границе площадки на расстоянии _____ км от границы площадки <input checked="" type="checkbox"/> нет			
железнодорожной погрузочно-разгрузочной площадки (станции, ее название)	<input checked="" type="checkbox"/> на границе площадки <input checked="" type="checkbox"/> на расстоянии 35 км от границы инвестиционной площадки до станции Камышлов нет			
аэропорта (название)	160 км до аэропорта Кольцово			
<b>2. Характеристика территории инвестиционной площадки</b>				

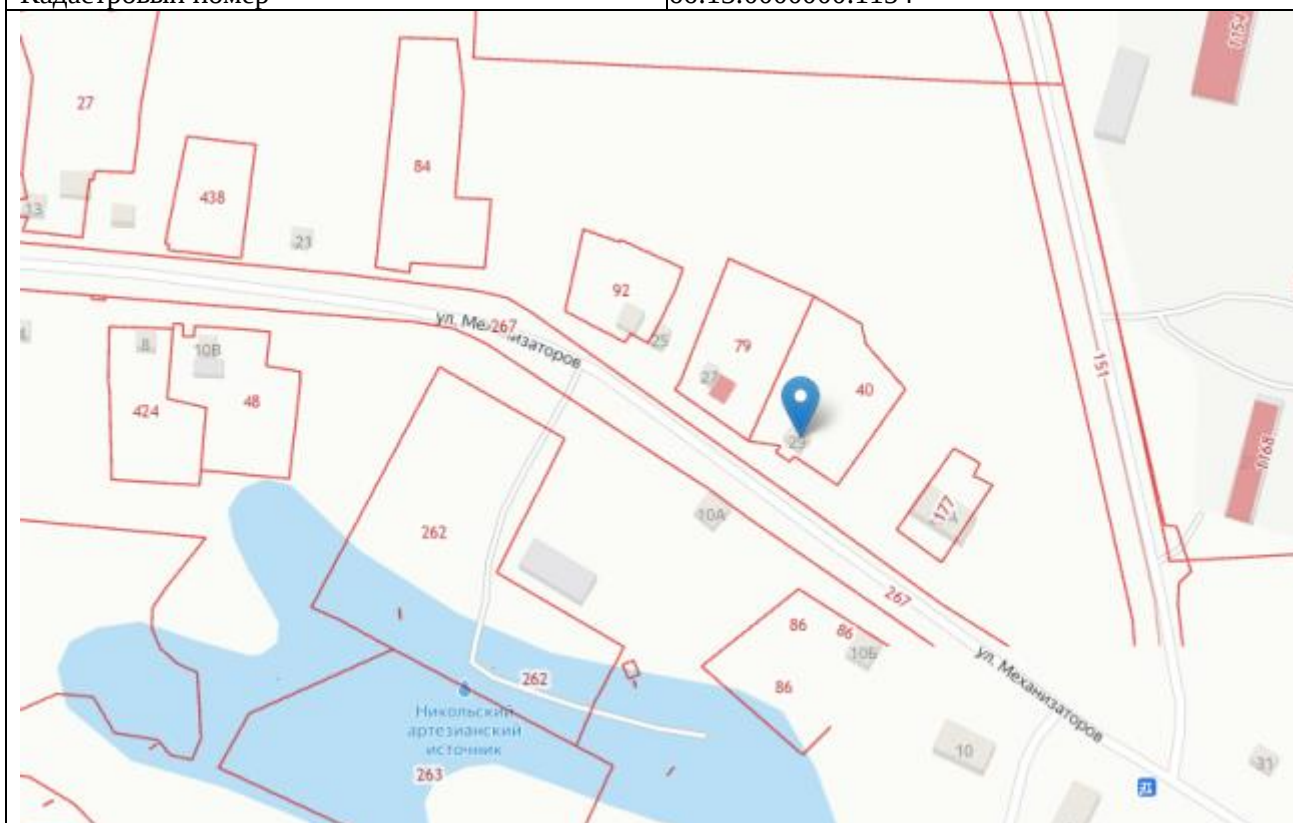
Площадь, в га	7,8			
Возможность расширения	есть (до ___ га) <input checked="" type="checkbox"/> нет			
<b>3. Правовой статус инвестиционной площадки</b>				
Вид собственности	муниципальная собственность собственность Свердловской области собственность Российской Федерации частная собственность <input checked="" type="checkbox"/> <u>собственность на земельный участок не разграничена</u>			
Категория земель	земли населенных пунктов земли промышленности, энергетики, транспорта, связи, радиовещания, телевидения, информатики, земли для обеспечения космической деятельности, земли обороны, безопасности и земли иного специального назначения <input checked="" type="checkbox"/> <u>земли сельскохозяйственного назначения</u> земли особо охраняемых территорий и объектов земли лесного фонда земли водного фонда земли резерва			
Межевание земельного участка	<input checked="" type="checkbox"/> <u>проведено</u> не проведено			
Кадастровый номер	66:13:0901002:463			
				
<b>4. Характеристика инфраструктуры инвестиционной площадки</b>				
Вид инфраструктуры	Единица измерения	Мощность		Расстояние от границы площадки до точки подключения/присоединения, км
		Существующая	Доступная к подведению	
Газ	м <sup>3</sup> /час	-	-	-
Теплоснабжение	Гкал/час	-	-	-
Электроэнергия	кВт	-	ЛЭП на расстоянии 0,5 км от границы площадки	0,5
Водоснабжение	м <sup>3</sup> /час	-	-	-
Водоотведение	м <sup>3</sup> /час	-	-	-

<b>5. Основные параметры расположенных на площадке зданий и сооружений</b>						
Наименование здания/сооружения	Площадь, м <sup>2</sup>	Этажность	Высота этажа, м	Строительный материал конструкции	Состояние, степень износа, %	Возможность расширения
-	-	-	-	-	-	-
<b>6. Характеристика доступной ресурсно-сырьевой базы<sup>7</sup></b>						
Вид ресурсов		Величина разведанных/подтвержденных запасов		Расстояние от границы площадки до месторождения, км		
Минерализованные, сульфидные торфяные лечебные грязи Варзи-Ятчинской разновидности		15 000		0		
<b>7. Сведения о владельце (собственнике) площадки</b>						
Владелец (собственник)						
Наименование предприятия/ Ф.И.О.				Камышловский муниципальный район		
Юридический адрес <sup>8</sup> :				Свердловская область, город Камышлов, ул. Свердлова, д.41		
Контактное лицо						
Ф.И.О., должность				Парфенова Наталья Игоревна		
Телефон				8 (34375) 2-43-83		
e-mail				<a href="mailto:otdel_ekonomik_adm_kammr@mail.ru">otdel_ekonomik_adm_kammr@mail.ru</a> , <a href="mailto:adm_kammr@mail.ru">adm_kammr@mail.ru</a> .		
Форма владения (использования) земель (и) и зданиями(ий) (собственность, аренда, др.)						
Постоянно-бессрочное пользование						
Название площадки №2				Здание зерносклада		
Тип площадки/ функциональное назначение				<input checked="" type="checkbox"/> административно-торговая <input checked="" type="checkbox"/> <u>промышленная</u> <input type="checkbox"/> транспортно-логистическая <input type="checkbox"/> жилищная <input type="checkbox"/> другой _____		
<b>1. Положение и окружение инвестиционной площадки</b>						
Место расположения (адрес)				Свердловская область, Камышловский район, село Никольское, ул. Механизаторов, д.29 Б		
Удаленность (в км) от объектов:						
г. Екатеринбург				168 км		
центра муниципального образования				24 км		
автомагистрали (название дороги)				-		
наличие автомобильных подъездных путей				<input checked="" type="checkbox"/> <u>на границе площадки</u> на расстоянии _____ км от границы площадки <input type="checkbox"/> нет		
железнодорожной погрузочно- разгрузочной площадки (станции, ее название)				на границе площадки <input checked="" type="checkbox"/> <u>на расстоянии 18 км от границы инвестиционной площадки до станции Аксариха</u> <input type="checkbox"/> нет		
аэропорта (название)				172км от аэропорта Кольцово		
<b>2. Характеристика территории инвестиционной площадки</b>						
Площадь, в га				-		
Возможность расширения				<input type="checkbox"/> есть (до ___ га) <input checked="" type="checkbox"/> <u>нет</u>		
<b>3. Правовой статус инвестиционной площадки</b>						
Вид собственности				<input checked="" type="checkbox"/> <u>муниципальная собственность</u> <input type="checkbox"/> собственность Свердловской области		

<sup>7</sup> Для инвестиционных площадок производственного назначения.

<sup>8</sup> Для юридических лиц и индивидуальных предпринимателей без образования юридического лица.

	собственность Российской Федерации частная собственность собственность на земельный участок не разграничена
Категория земель	земли населенных пунктов земли промышленности, энергетики, транспорта, связи, радиовещания, телевидения, информатики, земли для обеспечения космической деятельности, земли обороны, безопасности и земли иного специального назначения земли сельскохозяйственного назначения земли особо охраняемых территорий и объектов земли лесного фонда земли водного фонда земли резерва
Межевание земельного участка	проведено <input checked="" type="checkbox"/> не проведено
Кадастровый номер	66:13:000000:1154



#### 4. Характеристика инфраструктуры инвестиционной площадки

Вид инфраструктуры	Единица измерения	Мощность		Расстояние от границы площадки до точки подключения/присоединения, км
		Существующая	Доступная к подведению	
Газ	м <sup>3</sup> /час	-	-	-
Теплоснабжение	Гкал/час	-	-	-
Электроэнергия	кВт	V	-	-
Водоснабжение	м <sup>3</sup> /час	-	-	-
Водоотведение	м <sup>3</sup> /час	-	-	-

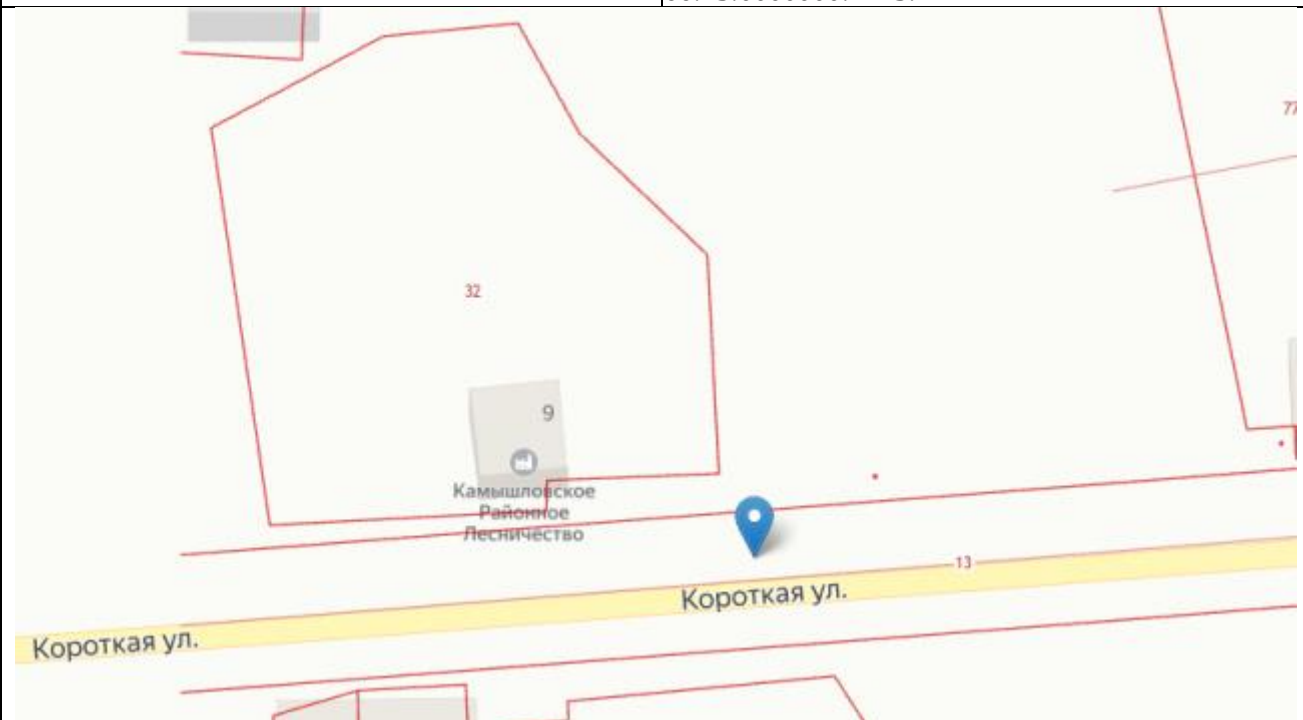
#### 5. Основные параметры расположенных на площадке зданий и сооружений

Наименование здания/	Площадь, м2	Этажность	Высота этажа, м	Строительный материал	Состояние, степень	Возможность расширения
----------------------	-------------	-----------	-----------------	-----------------------	--------------------	------------------------

сооружения				конструкции	износа, %	
Здание зерносклада литер 1	923,5	1	-	Стены дощатые по метал. каркасу, крыша шифер	61	-
Здание зерносклада литер 2	899,1	1	-	Стены дощатые по метал. каркасу, крыша железо по деревянной обрешетке	61	-
Здание зерносклада литер 3	1032,2	1	-	Стены кирпичные, крыша шифер	65	-
Здание зерносклада литер 4	508,0	1	-	Стены шифер плоский, крыша шифер	53	-
<b>6. Характеристика доступной ресурсно-сырьевой базы<sup>9</sup></b>						
Вид ресурсов		Величина разведанных/подтвержденных запасов		Расстояние от границы площадки до месторождения, км		
-		-		-		
<b>7. Сведения о владельце (собственнике) площадки</b>						
Владелец (собственник)						
Наименование предприятия/ Ф.И.О.				Камышловский муниципальный район		
Юридический адрес <sup>10</sup> :				Свердловская область, город Камышлов, ул. Свердлова, д.41		
Контактное лицо						
Ф.И.О., должность				Парфенова Наталья Игоревна		
Телефон				8 (34375) 2-43-83		
e-mail				<a href="mailto:otdel_ekonomik_adm_kammmr@mail.ru">otdel_ekonomik_adm_kammmr@mail.ru</a> , <a href="mailto:adm_kammmr@mail.ru">adm_kammmr@mail.ru</a> .		
Форма владения (использования) земель (и) и зданиями(ий) (собственность, аренда, др.)						
-						
<b>Название площадки №3</b>				<b>Здание нежилого назначения</b>		
Тип площадки/ функциональное назначение				административно-торговая <input checked="" type="checkbox"/> <u>промышленная</u> транспортно-логистическая жилищная другой _____		
<b>1.Положение и окружение инвестиционной площадки</b>						
Место расположения (адрес)				Свердловская область, Камышловский район, село Галкинское, ул. Короткая, д.17 А		
Удаленность (в км) от объектов:						
г. Екатеринбург				152 км		
центра муниципального образования				7 км		
автомагистрали (название дороги)				-		
наличие автомобильных подъездных путей				<input checked="" type="checkbox"/> <u>на границе площадки</u> на расстоянии _____ км от границы площадки нет		
железнодорожной погрузочно- разгрузочной площадки (станции, ее название)				на границе площадки на расстоянии _____ км от границы инвестиционной площадки <input checked="" type="checkbox"/> <u>нет</u>		

<sup>9</sup> Для инвестиционных площадок производственного назначения.

<sup>10</sup> Для юридических лиц и индивидуальных предпринимателей без образования юридического лица.

аэропорта (название)		134км от аэропорта Кольцово		
<b>2.Характеристика территории инвестиционной площадки</b>				
Площадь, в га		-		
Возможность расширения		<input type="checkbox"/> есть (до ____га) <input checked="" type="checkbox"/> <u>нет</u>		
<b>3.Правовой статус инвестиционной площадки</b>				
Вид собственности		<input checked="" type="checkbox"/> <u>муниципальная собственность</u> собственность Свердловской области собственность Российской Федерации частная собственность собственность на земельный участок не разграничена		
Категория земель		земли населенных пунктов земли промышленности, энергетики, транспорта, связи, радиовещания, телевидения, информатики, земли для обеспечения космической деятельности, земли обороны, безопасности и земли иного специального назначения земли сельскохозяйственного назначения земли особо охраняемых территорий и объектов земли лесного фонда земли водного фонда земли резерва		
Межевание земельного участка		<input type="checkbox"/> проведено <input checked="" type="checkbox"/> <u>не проведено</u>		
Кадастровый номер		66:13:0000000:1169, 66:13:0000000:1170, 66:13:0000000:1171, 66:13:0000000:1172, 66:13:0000000:1173.		
				
<b>4.Характеристика инфраструктуры инвестиционной площадки</b>				
Вид инфраструктуры	Единица измерения	Мощность		Расстояние от границы площадки до точки подключения/
		Существующая	Доступная к подведению	



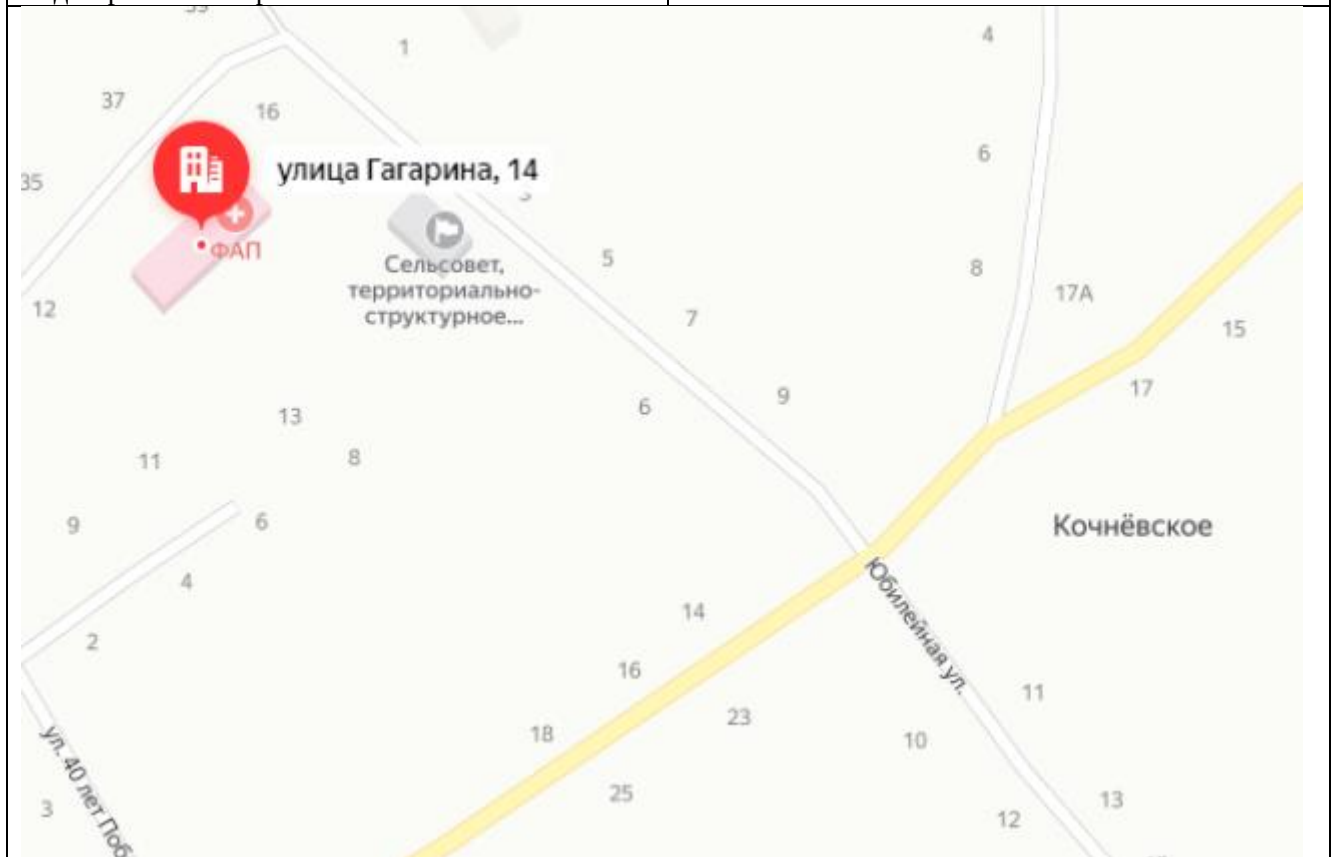
						присоединения, км
Газ	м <sup>3</sup> /час	-	-	-	-	-
Теплоснабжение	Гкал/час	-	-	-	-	-
Электроэнергия	кВт	V	-	-	-	-
Водоснабжение	м <sup>3</sup> /час	-	-	-	-	-
Водоотведение	м <sup>3</sup> /час	-	-	-	-	-
<b>5. Основные параметры расположенных на площадке зданий и сооружений</b>						
Наименование здания/сооружения	Площадь, м2	Этажность	Высота этажа, м	Строительный материал конструкции	Состояние, степень износа, %	Возможность расширения
Здание ве- совой, раз- рушенное в результате ненадлежа- щей эксплу- атации литер 1	312,6	1	-	Стены кир- пичные, мяг- кая кровля	59	-
Здание се- мяочисти- тельного комплекса, разрушен- ное в ре- зультате ненадлежа- щей эксплу- атации литер 2	990,2	1,2	-	Стены шифер, кирпич, кров- ля мягкая, шиферная	19	-
Здание склада №1, разрушен- ное в ре- зультате ненадлежа- щей эксплу- атации литер 3	667,7	1	-	Стены кирпич, кровля шифер	74	-
Здание склада №2, разрушен- ное в ре- зультате ненадлежа- щей эксплу- атации литер 4	1250,0	1	-	Стены кирпич, кровля шифер	35	-
Здание насосной, разрушен- ное в ре- зультате ненадлежа- щей эксплу- атации Литер 5	16,2	1	-	Стены кирпич, кровля мягкая	20	-

<b>6. Характеристика доступной ресурсно-сырьевой базы<sup>11</sup></b>		
Вид ресурсов	Величина разведанных/ подтвержденных запасов	Расстояние от границы площадки до месторождения, км
-	-	-
<b>7. Сведения о владельце (собственнике) площадки</b>		
Владелец (собственник)		
Наименование предприятия/ Ф.И.О.	Камышловский муниципальный район	
Юридический адрес <sup>12</sup> :	Свердловская область, город Камышлов, ул. Свердлова, д.41	
Контактное лицо		
Ф.И.О., должность	Парфенова Наталья Игоревна	
Телефон	8 (34375) 2-43-83	
e-mail	<a href="mailto:otdel_ekonomik_adm_kammr@mail.ru">otdel_ekonomik_adm_kammr@mail.ru</a> , <a href="mailto:adm_kammr@mail.ru">adm_kammr@mail.ru</a> .	
Форма владения (использования) земель (и) и зданиями(ий) (собственность, аренда, др.)		
-		
<b>Название площадки №4</b>	<b>Нежилые помещения в здании медико-социального ухода</b>	
Тип площадки/ функциональное назначение	административно-торговая промышленная транспортно-логистическая жилищная <input checked="" type="checkbox"/> <u>другой</u>	
<b>1. Положение и окружение инвестиционной площадки</b>		
Место расположения (адрес)	Свердловская область, Камышловский район, село Кочневское, ул. Гагарина, д.14	
Удаленность (в км) от объектов:		
г. Екатеринбург	182 км	
центра муниципального образования	37 км	
автомагистрали (название дороги)	-	
наличие автомобильных подъездных путей	<input checked="" type="checkbox"/> <u>на границе площадки</u> на расстоянии _____ км от границы площадки нет	
железнодорожной погрузочно- разгрузочной площадки (станции, ее название)	<input checked="" type="checkbox"/> <u>на границе площадки</u> <input checked="" type="checkbox"/> <u>на расстоянии 37 км от границы инвестицион- ной площадки до станции Камышлов</u> нет	
аэропорта (название)		
<b>2. Характеристика территории инвестиционной площадки</b>		
Площадь, в га	0,31	
Возможность расширения	есть (до ___ га) <input checked="" type="checkbox"/> нет	
<b>3. Правовой статус инвестиционной площадки</b>		
Вид собственности	<input checked="" type="checkbox"/> <u>муниципальная собственность</u> собственность Свердловской области собственность Российской Федерации частная собственность собственность на земельный участок не раз- граничена	
Категория земель	<input checked="" type="checkbox"/> <u>земли населенных пунктов</u> земли промышленности, энергетики, транс-	

<sup>11</sup> Для инвестиционных площадок производственного назначения.

<sup>12</sup> Для юридических лиц и индивидуальных предпринимателей без образования юридического лица.

	порта, связи, радиовещания, телевидения, информатики, земли для обеспечения космической деятельности, земли обороны, безопасности и земли иного специального назначения земли сельскохозяйственного назначения земли особо охраняемых территорий и объектов земли лесного фонда земли водного фонда земли резерва
Межевание земельного участка	<input checked="" type="checkbox"/> <u>проведено</u> <input type="checkbox"/> не проведено
Кадастровый номер	66:13:0201002:572



#### 4. Характеристика инфраструктуры инвестиционной площадки

Вид инфраструктуры	Единица измерения	Мощность		Расстояние от границы площадки до точки подключения/присоединения, км
		Существующая	Доступная к подведению	
Газ	м <sup>3</sup> /час	-	-	-
Теплоснабжение	Гкал/час	V	-	-
Электроэнергия	кВт	V	-	-
Водоснабжение	м <sup>3</sup> /час	V	-	-
Водоотведение	м <sup>3</sup> /час	V	-	-

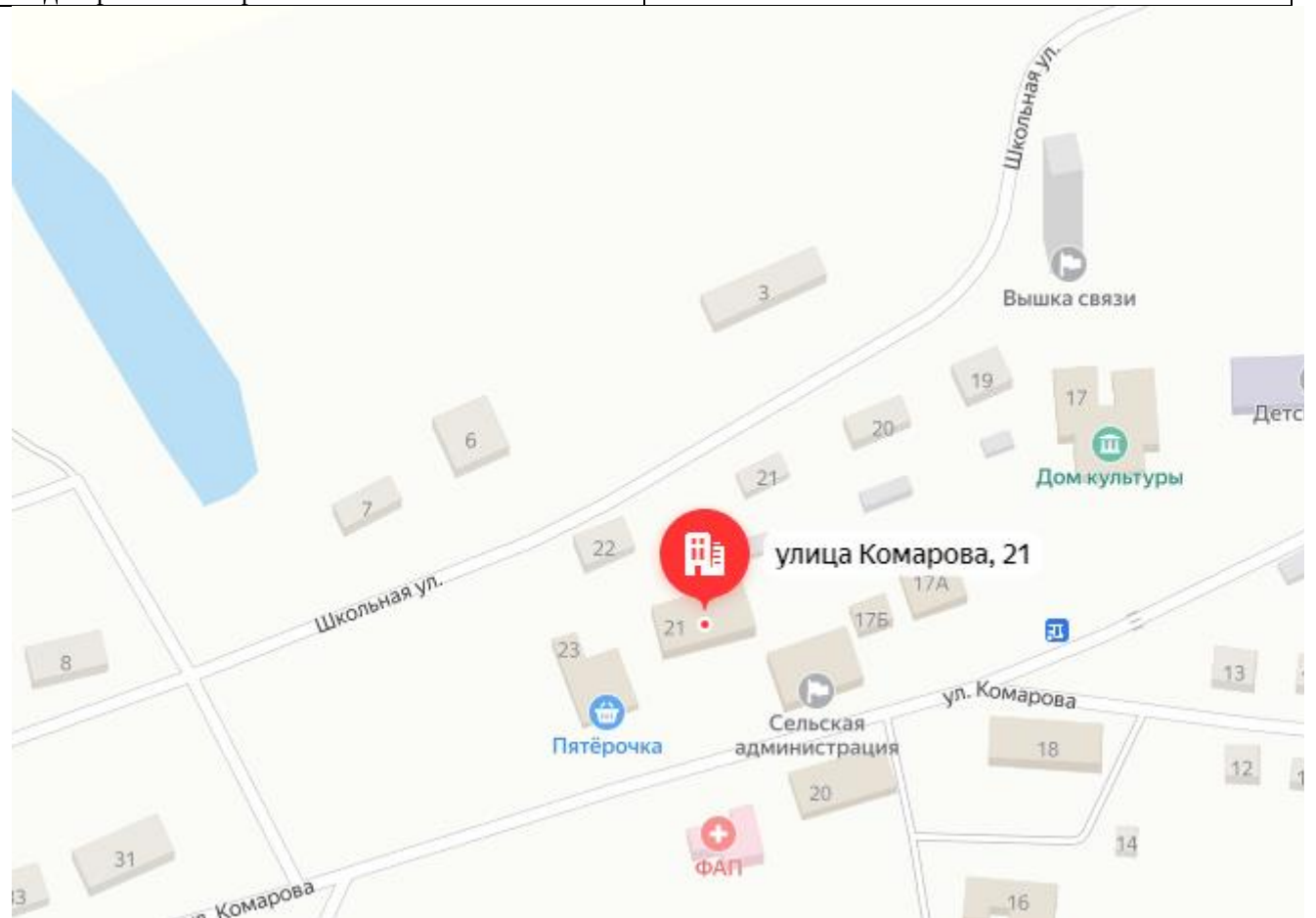
#### 5. Основные параметры расположенных на площадке зданий и сооружений

Наименование здания/сооружения	Площадь, м <sup>2</sup>	Этажность	Высота этажа, м	Строительный материал конструкции	Состояние, степень износа, %	Возможность расширения
Нежилые помещения в здании медико-	512,0	1,2	-	Стены шлакоблоки, кирпич, крыша	47	-

социального ухода (номер по плану 1 этажа: №№11-18, номер по плану 2 этажа: №№1-24 и лестничная клетка 2 этажа)				шифер		
<b>6. Характеристика доступной ресурсно-сырьевой базы<sup>13</sup></b>						
Вид ресурсов		Величина разведанных/ подтвержденных запасов		Расстояние от границы площадки до месторождения, км		
-		-		-		
<b>7. Сведения о владельце (собственнике) площадки</b>						
Владелец (собственник)						
Наименование предприятия/ Ф.И.О.			Камышловский муниципальный район			
Юридический адрес:			Свердловская область, город Камышлов, ул. Свердлова, д.41			
Контактное лицо						
Ф.И.О., должность			Парфенова Наталья Игоревна			
Телефон			8 (34375) 2-43-83			
e-mail			<a href="mailto:otdel_ekonomik_adm_kammr@mail.ru">otdel_ekonomik_adm_kammr@mail.ru</a> , <a href="mailto:adm_kammr@mail.ru">adm_kammr@mail.ru</a> .			
Форма владения (использования) земель (и) и зданиями(ий) (собственность, аренда, др.)						
-						
<b>Название площадки №5</b>			<b>Здание Дома быта</b>			
Тип площадки/ функциональное назначение			<input checked="" type="checkbox"/> административно-торговая <input type="checkbox"/> промышленная <input type="checkbox"/> транспортно-логистическая <input type="checkbox"/> жилищная <input type="checkbox"/> другой			
<b>1. Положение и окружение инвестиционной площадки</b>						
Место расположения (адрес)			Свердловская область, Камышловский район, п.Восточный. ул. Комарова, д.21а			
Удаленность (в км) от объектов:						
г. Екатеринбурга			168,0 км			
центра МО			25 км			
автомагистрали (название дороги)						
наличие автомобильных подъездных путей			<input checked="" type="checkbox"/> <u>на границе площадки</u> на расстоянии ___ км от границы площадки нет			
железнодорожной погрузочно – разгрузочной площадки (станции, ее название)			<input checked="" type="checkbox"/> <u>на границе площадки</u> <input checked="" type="checkbox"/> <u>на расстоянии 2 км от границы инвестиционной площадки</u> нет			
аэропорта (название)			162 км от аэропорта Кольцово			
<b>2. Характеристика территории инвестиционной площадки</b>						
Площадь, в га			0,1592			
Возможность расширения			<input type="checkbox"/> есть (до ___га) <input checked="" type="checkbox"/> <u>нет</u>			
<b>3. Правовой статус инвестиционной площадки</b>						

<sup>13</sup> Для инвестиционных площадок производственного назначения.

Вид собственности	<input checked="" type="checkbox"/> <u>муниципальная собственность</u> собственность Свердловской области собственность Российской Федерации частная собственность собственность на земельный участок не разграничена
Категория земель	<input checked="" type="checkbox"/> <u>земли населенных пунктов</u> земли промышленности, энергетики, транспорта, связи, радиовещания, телевидения, информатики, земли для обеспечения космической деятельности, земли обороны, безопасности и земли иного специального назначения земли сельскохозяйственного назначения земли особо охраняемых территорий и объектов земли лесного фонда земли водного фонда земли резерва
Межевание земельного участка	<input checked="" type="checkbox"/> <u>проведено</u> не проведено
Кадастровый номер	66:13:1501002:735



#### 4. Характеристика инфраструктуры инвестиционной площадки

Вид инфраструктуры	Единица измерения	Мощность		Расстояние от границы площадки до точки подключения/присоединения, км
		Существующая	Доступная к подведению	
Газ	м <sup>3</sup> /час	-	-	-

Теплоснабжение	Гкал/час	2,4	-	-		
Электроэнергия	кВт	50	-	-		
Водоснабжение	м <sup>3</sup> /час	20	-	-		
Водоотведение	м <sup>3</sup> /час	V	-	-		
<b>5. Основные параметры расположенных на площадке зданий и сооружений</b>						
Наименование здания/сооружения	Площадь, м <sup>2</sup>	Этажность	Высота этажа, м	Строительный материал конструкции	Состояние, степень износа, %	Возможность расширения
Здание Дома быта	746,8	2	3,4-4	кирпич	60	-
<b>6. Характеристика доступной ресурсно-сырьевой базы<sup>14</sup></b>						
Вид ресурсов	Величина разведанных/подтвержденных запасов		Расстояние от границы площадки до месторождения, км			
-	-		-			
<b>7. Сведения о владельце (собственнике) площадки</b>						
Владелец (собственник)						
Наименование предприятия/ Ф.И.О.			Администрация Восточного сельского поселения Камышловского района Свердловской области			
Юридический адрес <sup>15</sup> :			Свердловская область, Камышловский район, п. Восточный, ул. Комарова, д. 19			
Контактное лицо						
Ф.И.О., должность			Парфенова Наталья Игоревна			
Телефон			8 (34375) 2-43-83			
e-mail			<a href="mailto:otdel_ekonomik_adm_kammr@mail.ru">otdel_ekonomik_adm_kammr@mail.ru</a> , <a href="mailto:adm_kammr@mail.ru">adm_kammr@mail.ru</a> .			
<b>Название площадки №6</b>			<b>Строительство овцефермы на 600 голов в селе Галкинское</b>			
Тип площадки/ функциональное назначение			<input type="checkbox"/> административно-торговая <input checked="" type="checkbox"/> промышленная <input type="checkbox"/> транспортно-логистическая <input type="checkbox"/> жилищная <input type="checkbox"/> другой			
<b>1. Положение и окружение инвестиционной площадки</b>						
Место расположения (адрес)			Свердловская область, Камышловский район, на востоке за границей села Галкинское			
Удаленность (в км) от объектов:						
г. Екатеринбурга			144,0 км			
центра МО			10 км			
автомагистрали (название дороги)			-			
наличие автомобильных подъездных путей			на границе площадки на расстоянии _____ км от границы площадки <input checked="" type="checkbox"/> нет			
железнодорожной погрузочно – разгрузочной площадки (станции, ее название)			на границе площадки на расстоянии _ км от границы инвестиционной площадки <input checked="" type="checkbox"/> нет			
аэропорта (название)			134 км от аэропорта Кольцово			
<b>2. Характеристика территории инвестиционной площадки</b>						
Площадь, в га			4,0			
Возможность расширения			есть (до ___ га) <input checked="" type="checkbox"/> нет			
<b>3. Правовой статус инвестиционной площадки</b>						

<sup>14</sup> Для инвестиционных площадок производственного назначения

<sup>15</sup> Для юридических лиц и индивидуальных предпринимателей без образования юридического лица

Вид собственности	муниципальная собственность собственность Свердловской области собственность Российской Федерации ✓ <u>частная собственность</u> собственность на земельный участок не разграничена					
Категория земель	✓ <u>земли населенных пунктов</u> земли промышленности, энергетики, транспорта, связи, радиовещания, телевидения, информатики, земли для обеспечения космической деятельности, земли обороны, безопасности и земли иного специального назначения земли сельскохозяйственного назначения земли особо охраняемых территорий и объектов земли лесного фонда земли водного фонда земли резерва					
Межевание земельного участка	проведено ✓ <u>не проведено</u>					
Кадастровый номер	-					
<b>4. Характеристика инфраструктуры инвестиционной площадки</b>						
Вид инфраструктуры	Единица измерения	Мощность		Расстояние от границы площадки до точки подключения/присоединения, км		
		Существующая	Доступная к подведению			
Газ	м <sup>3</sup> /час	-	-	-	-	
Теплоснабжение	Гкал/час	-	-	-	-	
Электроэнергия	кВт	-	380	-	0,5	
Водоснабжение	м <sup>3</sup> /час	-	-	-	-	
Водоотведение	м <sup>3</sup> /час	-	-	-	-	
<b>5. Основные параметры расположенных на площадке зданий и сооружений</b>						
Наименование здания/сооружения	Площадь, м <sup>2</sup>	Этажность	Высота этажа, м	Строительный материал конструкции	Состояние, степень износа, %	Возможность расширения
-	-	-	-	-	-	-
<b>6. Характеристика доступной ресурсно-сырьевой базы<sup>16</sup></b>						
Вид ресурсов	Величина разведанных/подтвержденных запасов		Расстояние от границы площадки до месторождения, км			
-	-		-			
<b>7. Сведения о владельце (собственнике) площадки</b>						
Владелец (собственник)						
Наименование предприятия/ Ф.И.О.			-			
Юридический адрес <sup>17</sup> :			-			
Контактное лицо						
Ф.И.О., должность			Парфенова Наталья Игоревна			
Телефон			8 (34375) 2-43-83			
e-mail			<a href="mailto:otdel_ekonomik_adm_kammr@mail.ru">otdel_ekonomik_adm_kammr@mail.ru</a> , <a href="mailto:adm_kammr@mail.ru">adm_kammr@mail.ru</a> .			
Форма владения (использования) земель (и) и зданиями(ий) (собственность, аренда, др.)						
-						

<sup>16</sup> Для инвестиционных площадок производственного назначения

<sup>17</sup> Для юридических лиц и индивидуальных предпринимателей без образования юридического лица

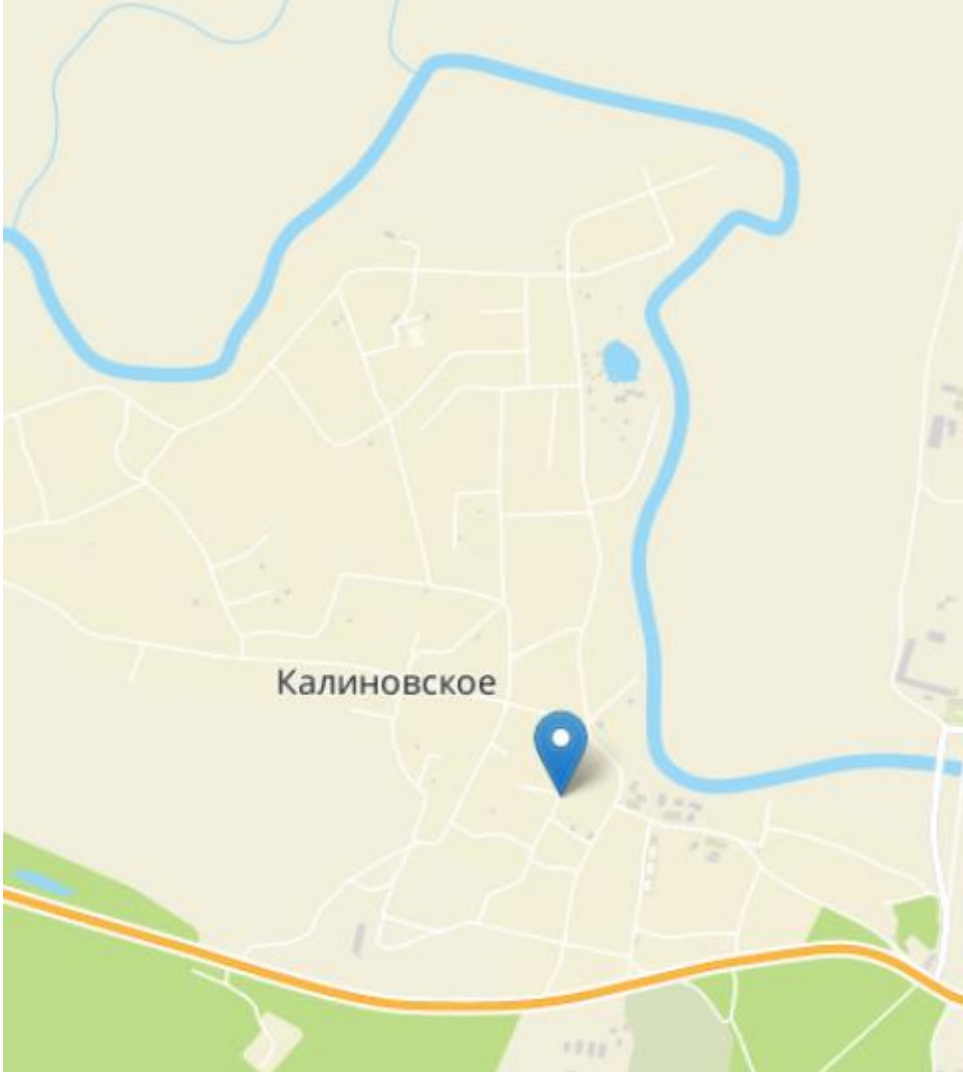
<b>Название площадки №7</b>		<b>Строительство комбикормового завода в селе Галкинское</b>		
Тип площадки/ функциональное назначение		<input checked="" type="checkbox"/> административно-торговая <input checked="" type="checkbox"/> <u>промышленная</u> транспортно-логистическая жилищная другой		
<b>1. Положение и окружение инвестиционной площадки</b>				
Место расположения (адрес)		Свердловская область, Камышловский район, на юге за границей села Галкинское на пересечении крупных транспортных потоков		
Удаленность (в км) от объектов:				
г. Екатеринбурга		144,0 км		
центра МО		8 км		
автомагистрали (название дороги)		-		
наличие автомобильных подъездных путей		на границе площадки на расстоянии _____ км от границы площадки <input checked="" type="checkbox"/> <u>нет</u>		
железнодорожной погрузочно – разгрузочной площадки (станции, ее название)		<input checked="" type="checkbox"/> на границе площадки <input checked="" type="checkbox"/> <u>на расстоянии 8 км от границы инвестиционной площадки ст. Камышлов</u> нет		
аэропорта (название)		134 км от аэропорта Кольцово		
<b>2. Характеристика территории инвестиционной площадки</b>				
Площадь, в га		1,0		
Возможность расширения		есть (до <u>1</u> га) <input checked="" type="checkbox"/> нет		
<b>3. Правовой статус инвестиционной площадки</b>				
Вид собственности		муниципальная собственность собственность Свердловской области собственность Российской Федерации <input checked="" type="checkbox"/> <u>частная собственность</u> собственность на земельный участок не разграничена		
Категория земель		земли населенных пунктов земли промышленности, энергетики, транспорта, связи, радиовещания, телевидения, информатики, земли для обеспечения космической деятельности, земли обороны, безопасности и земли иного специального назначения земли сельскохозяйственного назначения земли особо охраняемых территорий и объектов земли лесного фонда земли водного фонда земли резерва		
Межевание земельного участка		проведено <input checked="" type="checkbox"/> <u>не проведено</u>		
Кадастровый номер		-		
<b>4. Характеристика инфраструктуры инвестиционной площадки</b>				
Вид инфраструктуры	Единица измерения	Мощность		Расстояние от границы площадки до точки подключения/
		Существующая	Доступная к подведению	



					присоединения, км	
Газ	м <sup>3</sup> /час	-	-	-	-	
Теплоснабжение	Гкал/час	-	-	-	-	
Электроэнергия	кВт	-	380	0,5	-	
Водоснабжение	м <sup>3</sup> /час	-	-	-	-	
Водоотведение	м <sup>3</sup> /час	-	-	-	-	
<b>5. Основные параметры расположенных на площадке зданий и сооружений</b>						
Наименование здания/сооружения	Площадь, м <sup>2</sup>	Этажность	Высота этажа, м	Строительный материал конструкции	Состояние, степень износа, %	Возможность расширения
-	-	-	-	-	-	-
<b>6. Характеристика доступной ресурсно-сырьевой базы<sup>18</sup></b>						
Вид ресурсов	Величина разведанных/подтвержденных запасов			Расстояние от границы площадки до месторождения, км		
-	-			-		
<b>7. Сведения о владельце (собственнике) площадки</b>						
Владелец (собственник)						
Наименование предприятия/ Ф.И.О.			-			
Юридический адрес <sup>19</sup> :			-			
Контактное лицо						
Ф.И.О., должность			Парфенова Наталья Игоревна			
Телефон			8 (34375) 2-43-83			
e-mail			<a href="mailto:otdel_ekonomik_adm_kammr@mail.ru">otdel_ekonomik_adm_kammr@mail.ru</a> , <a href="mailto:adm_kammr@mail.ru">adm_kammr@mail.ru</a> .			
Форма владения (использования) земель (и) и зданиями(ий) (собственность, аренда, др.)						
-						
<b>Название площадки №8</b>			<b>Земельный участок для размещения центра культурного развития в с.Калиновское</b>			
Тип площадки/ функциональное назначение			административно-торговая промышленная транспортно-логистическая жилищная <input checked="" type="checkbox"/> другой			
<b>1. Положение и окружение инвестиционной площадки</b>						
Место расположения (адрес)			Свердловская область, Камышловский район, село Калиновское, ул. Крупской, 61			
Удаленность (в км) от объектов:						
г. Екатеринбурга			120,0 км			
центра МО			18 км			
автомагистрали (название дороги)			-			
наличие автомобильных подъездных путей			<input checked="" type="checkbox"/> на границе площадки на расстоянии ___ км от границы площадки нет			
железнодорожной погрузочно – разгрузочной площадки (станции, ее название)			на границе площадки <input checked="" type="checkbox"/> на расстоянии 1 км от границы инвестиционной площадки до Железнодорожная станция <u>Еланский</u> нет			
аэропорта (название)			120 км от аэропорта Кольцово			
<b>2. Характеристика территории инвестиционной площадки</b>						
Площадь, в га			0,62			
Возможность расширения			есть (до ___ га)			

<sup>18</sup> Для инвестиционных площадок производственного назначения

<sup>19</sup> Для юридических лиц и индивидуальных предпринимателей без образования юридического лиц

	✓ нет
<b>3. Правовой статус инвестиционной площадки</b>	
Вид собственности	✓ муниципальная собственность собственность Свердловской области собственность Российской Федерации частная собственность собственность на земельный участок не разграничена
Категория земель	✓ <u>земли населенных пунктов</u> земли промышленности, энергетики, транспорта, связи, радиовещания, телевидения, информатики, земли для обеспечения космической деятельности, земли обороны, безопасности и земли иного специального назначения земли сельскохозяйственного назначения земли особо охраняемых территорий и объектов земли лесного фонда земли водного фонда земли резерва
Межевание земельного участка	✓ <u>проведено</u> не проведено
Кадастровый номер	66:13:0801001:1220
	
<b>4. Характеристика инфраструктуры инвестиционной площадки</b>	

Вид инфраструктуры	Единица измерения	Мощность		Расстояние от границы площадки до точки подключения/присоединения, км		
		Существующая	Доступная к подведению			
Газ	м <sup>3</sup> /час	-	85	0,585		
Теплоснабжение	Гкал/час	-	-	-		
Электроэнергия	кВт	-	150	0,05		
Водоснабжение	м <sup>3</sup> /час	-	-	-		
Водоотведение	м <sup>3</sup> /час	-	-	-		
<b>5. Основные параметры расположенных на площадке зданий и сооружений</b>						
Наименование здания/сооружения	Площадь, м <sup>2</sup>	Этажность	Высота этажа, м	Строительный материал конструкции	Состояние, степень износа, %	Возможность расширения
-	-	-	-	-	-	-
<b>6. Характеристика доступной ресурсно-сырьевой базы<sup>20</sup></b>						
Вид ресурсов		Величина разведанных/ подтвержденных запасов		Расстояние от границы площадки до месторождения, км		
-		-		-		
<b>7. Сведения о владельце (собственнике) площадки</b>						
Владелец (собственник)						
Наименование предприятия/ Ф.И.О.				-		
Юридический адрес <sup>21</sup> :				-		
Контактное лицо						
Ф.И.О., должность				Парфенова Наталья Игоревна		
Телефон				8 (34375) 2-43-83		
e-mail				<a href="mailto:otdel_ekonomik_adm_kammr@mail.ru">otdel_ekonomik_adm_kammr@mail.ru</a> , <a href="mailto:adm_kammr@mail.ru">adm_kammr@mail.ru</a> .		
Форма владения (использования) земель (и) и зданиями(ий) (собственность, аренда, др.)						
На праве постоянного (бессрочного) пользования						
<b>Название площадки №9</b>				<b>Здание под магазин с. Калиновское</b>		
Тип площадки/ функциональное назначение				<input checked="" type="checkbox"/> административно-торговая <input type="checkbox"/> промышленная <input type="checkbox"/> транспортно-логистическая <input type="checkbox"/> жилищная <input type="checkbox"/> другой		
<b>1. Положение и окружение инвестиционной площадки</b>						
Место расположения (адрес)				с. Калиновское, ул. Набережная, 58 в		
Удаленность (в км) от объектов:						
г. Екатеринбург				120,0 км		
центра муниципального образования				18 км		
автомагистрали (название дороги)				-		
наличие автомобильных подъездных путей				<input checked="" type="checkbox"/> на границе площадки на расстоянии _____ км от границы площадки <input type="checkbox"/> нет		
железнодорожной погрузочно-разгрузочной площадки (станции, ее название)				<input type="checkbox"/> на границе площадки <input checked="" type="checkbox"/> на расстоянии 1,0 км от границы инвестиционной площадки до <u>Железнодорожная станция Еланский</u> <input type="checkbox"/> нет		
аэропорта (название)				-		
<b>2. Характеристика территории инвестиционной площадки</b>						

<sup>20</sup> Для инвестиционных площадок производственного назначения

<sup>21</sup> Для юридических лиц и индивидуальных предпринимателей без образования юридического лица

Площадь, в га	0,15					
Возможность расширения	есть (до ___ га) ✓ <u>нет</u>					
<b>3. Правовой статус инвестиционной площадки</b>						
Вид собственности	муниципальная собственность собственность Свердловской области собственность Российской Федерации частная собственность ✓ <u>собственность на земельный участок не разграничена</u>					
Категория земель	✓ <u>земли населенных пунктов</u> земли промышленности, энергетики, транспорта, связи, радиовещания, телевидения, информатики, земли для обеспечения космической деятельности, земли обороны, безопасности и земли иного специального назначения земли сельскохозяйственного назначения земли особо охраняемых территорий и объектов земли лесного фонда земли водного фонда земли резерва					
Межевание земельного участка	✓ <u>проведено</u> не проведено					
Кадастровый номер	66:13:0801001:1126					
<b>4. Характеристика инфраструктуры инвестиционной площадки</b>						
Вид инфраструктуры	Единица измерения	Мощность		Расстояние от границы площадки до точки подключения/присоединения, км		
		Существующая	Доступная к подведению			
Газ	м <sup>3</sup> /час	-	Нет данных	-		
Теплоснабжение	Гкал/час	-	Нет данных	-		
Электроэнергия	кВт	-	Нет данных	-		
Водоснабжение	м <sup>3</sup> /час	-	Нет данных	-		
Водоотведение	м <sup>3</sup> /час	-	Нет данных	-		
<b>5. Основные параметры расположенных на площадке зданий и сооружений:</b>						
Наименование здания/сооружения	Площадь, м <sup>2</sup>	Этажность	Высота этажа, м	Строительный материал конструкции	Состояние, степень износа, процент	Возможность расширения
-	-	-	-	-	-	-
<b>6. Характеристика доступной ресурсно-сырьевой базы<sup>22</sup></b>						
Вид ресурсов	Величина разведанных/подтвержденных запасов			Расстояние от границы площадки до месторождения, км		
нет	-			-		
<b>7. Сведения о владельце (собственнике) площадки</b>						
Владелец (собственник)						
Наименование предприятия/ Ф.И.О.				-		
Юридический адрес <sup>23</sup> :				-		
Контактное лицо						
Ф.И.О., должность				Парфенова Наталья Игоревна		
Телефон				8 (34375) 2-43-83		
e-mail				<a href="mailto:otdel_ekonomik_adm_kammr@mail.ru">otdel_ekonomik_adm_kammr@mail.ru</a> , <a href="mailto:adm_kammr@mail.ru">adm_kammr@mail.ru</a> .		

<sup>22</sup> Для инвестиционных площадок производственного назначения.

<sup>23</sup> Для юридических лиц и индивидуальных предпринимателей без образования юридического лица

Форма владения (использования) земель (и) и зданиями(ий) (собственность, аренда, др.)
-

### 7. Инвестиции и инвестиционная деятельность

№	Показатель	Единица измерения	2018 г.	2019 г.	2020 г.	2021 г.	2022 г.
7.1.	<b>Объем инвестиций в основной капитал организаций всех форм собственности, всего, в том числе по источникам инвестирования:</b>	млн рублей	589,4	478,1	396,5	432,2	531,3
7.1.1.	Собственные средства предприятий и организаций (прибыль, остающаяся в распоряжении организаций; амортизация)	млн рублей	373,3	271,3	277,2	268,1	408,4
		процент в общем объеме инвестиций в основной капитал	82,2	63,3	69,9	62,0	76,9
7.1.2.	Кредиты банков (в том числе иностранных) и заемные средства	млн рублей	78,8	73,6	22,0	54,4	14,8
		процент в общем объеме инвестиций в основной капитал	13,4	15,4	5,5	12,6	0,3
7.1.3.	Бюджетные средства, всего, в том числе:	млн рублей	137,3	133,2	97,3	109,7	107,5
		процент в общем объеме инвестиций в основной капитал	23,3	27,9	24,6	25,4	20,2
7.1.3.1.	Средства федерального бюджета	млн рублей	5,3	5,2	Нет данных	1,8	6,1
7.1.3.2.	Средства областного бюджета	млн рублей	35,0	37,9	Нет данных	23,9	42,7
7.1.3.3.	Средства местного бюджета	млн рублей	96,9	90,1	Нет данных	84,0	58,7

№	Показатель	Единица измерения	2018г.	2019г.	2020г.	2021г.	2022г.
7.2.	<b>Ввод в действие объектов жилья и коммунальной инфраструктуры за счет всех источников финансирования:</b>						
7.2.1.	жилья	тыс. кв. м	7,466	5,866	7,602	5,950	4,926
7.2.2.	водопроводных сооружений	тыс. куб. м/сутки	<p>Проведена замена более 3,0км ветхих коммунальных сетей из них:</p> <p>-970м тепловых сетей в с.Скатинское, п.Восход, д.Ожгиха, с.Куровское;</p> <p>-2100м ветхих водопроводных сетей (д.Заречная, д.Баранникова, с.Кочневское, с.Куровское).</p> <p>Выполнены мероприятия по замене котельного оборудования в котельных (с.Куровское, п.Октябрьский, с.Захаровское, с.Обуховское).</p>	<p><b>МО Зареченское сельское поселение</b></p> <p>-замена ветхих водопроводных сетей:</p> <p>-по ул. Шефская в п. Восход-680м,</p> <p>-по ул.Механизаторов в п. Восход-368м.п.</p> <p><b>МО Галкинское сельское поселение</b></p> <p>-приобретение и установка водонапорной башни в с.Квашнинское;</p> <p>-замена ветхих водопроводных сетей в с.Квашнинское, пер.Школьный-14м.</p> <p><b>МО Восточное сельское поселение</b></p> <p>-замена ветхих тепловых (водопроводных) сетей с установкой тепловой камеры в п. Восточный по ул. Комарова, от котельной-230м.п.</p> <p><b>МО Обуховское сельское поселение</b></p> <p>-приобретение и установка водонапорной башни в</p>	<p><b>МО Зареченское сельское поселение</b></p> <p>-замена ветхих тепловых сетей в д.Баранникова, п.Восход;</p> <p>-замена ветхих водопроводных сетей в 4-х населенных пунктах (д. Чикунова, д.Коровякова, с.Скатинское, д.Заречная);</p> <p><b>МО Галкинское сельское поселение</b></p> <p>-ремонт водопровода в д.Першата (аварийные ремонты);</p> <p>-ремонт водозаборной скважины в п.Калина.</p> <p><b>МО Восточное сельское поселение</b></p> <p>-ремонт водонапорной башни в п.Ольховка;</p> <p>-ремонт ограждения территории, колодец водонапорной башни в п.Ольховка;</p> <p>-ремонт водопровода в</p>	<p><b>Калиновское сельское поселение</b></p> <p>-ремонт водопровода в с.Калиновское 170п.м.;</p> <p>-отремонтированы два колодца ст.Пышминская.</p> <p><b>МО Зареченское сельское поселение:</b></p> <p>-замена ветхих водопроводных сетей в п.Восход по ул.Комсомольская, 18 - 127м;</p> <p>-замена ветхих водопроводных сетей в с. Скатинское по ул. Советская - 530м;</p> <p>-ремонт надкаптажного помещения для установки оборудования для очистки воды на скважине в д.Ожгиха ;</p> <p>-установлено оборудование для очистки воды на скважине в д.Ожгиха,;</p> <p>- приобретен котел КВр-0,4ТТ;</p> <p>-приобретен насос ЭЦВ6-6,5-105.</p> <p><b>Галкинское сельское поселение:</b></p> <p>-ремонт водопроводных сетей в с. Кочневское (от ул.</p>	<p><b>Калиновское сельское поселение</b></p> <p>-текущий ремонт водопровода в с.Калиновское-200м.</p> <p><b>МО Зареченское сельское поселение</b></p> <p>-замена ветхих водопроводных сетей:</p> <p>-п.Восход-912м, -д.Чикунова-387м, -д.Заречная-11м;</p> <p>-приобретение и установка водонапорной башни в д.Чикунова;</p> <p>-ремонт водозаборной скважины в п.Восход;</p> <p>-установка и запуск насоса на скважине в п.Восход.</p> <p><b>Галкинское сельское поселение</b></p> <p>-установлена водонапорная башня в с.Кочневское, мощность 10 м³/сутки;</p> <p>-установлена система фильтрации в с.Галкинское.</p> <p><b>Восточное сельское поселение</b></p>

				с.Обуховское; -замена ветхих тепловых сетей в с.Обуховское.	п.Восточный; -замена ветхих коммунальных сетей в п.Восточный; -ремонт наружного водопровода в с.Никольское. <b>МО Обуховское сельское поселение</b> -замена ветхих коммунальных сетей в 3-х населенных пунктах (с.Обуховское, с.Захаровское, п.Октябрьский); -оборудование ограждения санитарно-охранной зоны водонасосной скважины п.Октябрьский. <b>МО Калиновское сельское поселение</b> -установка системы фильтрации воды на скважине в с.Калиновское; -монтаж теплосетей и водопровода к нежилому зданию в с.Калиновское; -ремонт системы электроснабжения на скважине в с.Калиновское.	Свердлова до ул. Бекетова-450м, по ул.Гагарина-121м,по ул. Свердлова); -приобретение котлов водогрейных в котельную с.Квашнинское; -устройство помещения для размещения системы фильтрации воды над водонапорной скважиной в п.Калина; -установка системы фильтрации воды на водонапорной скважине в п.Калина.	-ремонтов не было <b>Обуховское сельское поселение</b> -реконструкция водопровода в с.Обуховское-1,6км.
7.2.3.	газовых сетей	км	-	-	2020 году выполнены работы по актуализации схемы газоснабжения с.Обуховское (на	<b>Калиновское сельское поселение</b> -построен газопровод среднего давления в с.Калиновское до детского сада	Ремонты газовых сетей в поселениях не проводились

					<p>сумму 25,0 тыс.рублей), продолжались работы по разработке проектно-сметной документации «Газоснабжение жилых домов по ул. Мира, Рабочая, Садовая в с.Обуховское» и «Газоснабжение жилых домов по ул. Мира, Набережная в с.Обуховское» в рамках муниципальных контрактов, заключенных в 2019 году на сумму 1715,715 тыс.рублей. Работы подрядчиком на конец года не сданы. Ввиду переносов сроков строительства объекта «Газопровод рабочий поселок Пышма – поселок Первомайский – город Камышлов, II пусковой комплекс, предусмотренные программой мероприятия по подготовке ПСД в п.Восход, д.Баранникова не проводились.</p>	<p>протяженностью 1,9км; -в котельной Министерства обороны проведена реконструкция и запущено газовое оборудование. <b>Обуховское сельское поселение</b> Завершены работы по разработке проектно-сметной документации (газоснабжение жилых домов по ул. Мира, Рабочая, Садовая в с.Обуховское- протяженностью 3,3км, газоснабжение жилых домов по ул. Мира, Набережная в с.Обуховское протяженностью газопроводов -13,1км). На разработанную проектно-сметную документацию получено положительное заключение государственной экспертизы.</p>	
--	--	--	--	--	---	--	--



7.2.4.	автомобильных дорог	км	<p>-строительство автомобильной дороги по ул.Набережная в с.Обуховское (1 этап дорожное покрытие переходного типа) – 0,713км; -завершен капитальный ремонт автомобильной дороги по ул.Чапаева в с.Куровское – 1190пог.м (асфальтовое покрытие); -ремонт автомобильных дорог общего пользования в с.Никольское по ул.Советская – 834пог.м, по ул.Набережной – 170пог.м, по ул.Механизаторов – 170пог.м (покрытие переходного типа). -ремонт участка автомобильной дороги по ул.Первомайская, в д.Ожгиха – 300пог.м(асфальтовое покрытие). Ремонт автомобильных дорог общего пользования на ст.Пышминская. ул. Привокзальная – 620пог.м (покрытие переходного типа).</p>	<p><b>МО Калиновское сельское поселение</b> -устройство площадки для разворота автобуса п. Еланский. <b>МО Восточное сельское поселение</b> -ремонт автомобильной дороги общего пользования по ул.Набережная в с.Никольское - 175пог.м -ремонт тротуаров (пер. Школьный) в с. Никольское-1332м; -ремонт моста в д.Аксариха – 15пог.м; -ремонт дороги в с.Никольское по ул.Садовая - 550пог.м; -ремонт дороги в с.Никольское по ул.Механизаторов-19пог.м; -обустройство разворотной площадки для школьного автобуса в д.Ольховка; -ремонт дороги в с.Никольское по ул.Механизаторов-5 613м.; -ремонт дороги в с.Никольское по ул.Садовая,2 до ул.Октябрьская,7 –</p>	<p><b>МО Восточное сельское поселение</b> -капитальный ремонт автомобильного моста в д.Кашина; -капитальный ремонт дороги в п.Восточный; -текущий ремонт автомобильных дорог местного значения в п.Восточный, в с.Никольское-2377пог.м. <b>МО Галкинское сельское поселение</b> -ремонт автомобильных дорог по ул.Агрономическая в с.Галкинское-245 пог.м; -устройство 3х площадок для разворота автобуса: с.Квашнинское, д.Калинина, д.Михайловка (павильон) - 940пог.м; <b>МО Зареченское сельское поселение</b> -ремонт асфальтобетонного покрытия в д.Чикунова-2520пог.м; -ремонт проезда МКД в д.Ожгиха-512,8м. <b>МО Обуховское</b></p>	<p><b>Зареченское сельское поселение</b> -устройство асфальтобетонного покрытия в д.Баранникова по ул.Новая; -ремонт проезда МКД п.Новый, ул.Ленина,13; - устройство щебеночного покрытия в д.Ожгиха по ул.Зеленая; -ремонт автодороги в с.Раздольное по ул.Борок; - ремонт автодороги в д.Коровякова по ул.Садовая; -ремонт автомобильной дороги по ул.Молодежная в п.Новый; -ремонт автомобильной дороги по ул.Северная в с.Скатинское; <b>Калиновское сельское поселение</b> -выполнены работы по ремонту автомобильных дорог-2450м; -произведен ремонт въезда в п/о Порошино (заасфальтирована дорога через мост через р.Пышма); <b>Восточное сельское поселение</b> -отремонтирована автодорога общего пользования по ул.Советская в</p>	<p><b>Калиновское сельское поселение</b> -текущий ремонт дорог: -с.Калиновское-650пог.м, -д. Ялунина-120пог.м; -ремонт подъезда к кладбищу-300пог.м; -ремонт подъезда от кладбища до п.Еланский-1,2пог.м; -ремонт светофора в п/о Порошино. <b>МО Зареченское сельское поселение</b> -ремонт тротуара д.Чикунова-234м²; -ремонт тротуаров в п. Восход-574,8м²; -устройство тротуаров в д.Фадюшина-1531,8м²; -устройство щебеночного покрытия: в с.Реутинское-660м², в с.Раздольное-700м², в п.Восход-2250м²; -устройство асфальтобетонного покрытия в п.Восход-880,7м²; -устройство тротуара в д.Барраникова-985м²; -ремонт асфальтобетонного</p>
--------	---------------------	----	--	---	---	---	---

			<p>-ремонт автомобильных дорог общего пользования в с.Калиновское по ул.Мещерякова, ул.Набережная – 980пог.м (твердое покрытие-асфальт), а также по ул.Ленина-Крупской, Мещерякова, Набережная, Солнечная, Новая – 1681пог.м (покрытие переходного типа).</p>	<p>293пог.м.  <b>МО Галкинское сельское поселение</b>  -устройство площадки для разворота автобуса в с.Кочневское- 556 м<sup>2</sup>;  -ремонт автомобильной дороги общего пользования по ул.Мира в с.Галкинское- 470пог.м.  <b>МО Зареченское сельское поселение</b>  -ремонт автомобильной дороги по ул.Первомайская в д.Ожгиха-450м;  -ремонт автомобильной дороги по ул.Комсомольская в п.Восход- 415м;  -ремонт автомобильной дороги по ул.Шефская в п.Восход - 560м;  -ремонт автомобильной дороги по ул.Комарова в с.Реутинское-500м<sup>2</sup>;  <b>МО Обуховское сельское поселение</b>  - строительство автомобильной дороги по ул.Набережная</p>	<p><b>сельское поселение</b>  -ремонт дорог в селах Обуховское и Захаровское (всего- 1340пог.м).</p>	<p>с.Никольское;  -отремонтирована автодорога общего пользования в д.Кашина;  -отремонтированы участки автодороги общего пользования в п.Восточный по ул.Комарова с устройством разворотной площадки автобуса, по ул.Южная, по ул.Полевая, от котельной до дороги п.Восточный-д.Аксариха;  -отремонтирован участок автодороги по ул.Механизаторов в п.Ключики;  -отремонтирован участок дороги в с.Никольское по ул.Механизаторов, ул.Советская, пер.Школьный.  <b>Обуховское сельское поселение</b>  -ремонт автодороги в с.Обуховское по ул.Спортивная-450м;  - ремонт автодороги в с.Обуховское по ул.Школьная-300м;  -ремонт автопроезда к МКД по ул.Кабакова в п.Октябрьский-1900м<sup>2</sup>;  -ремонт автодороги в с.Обуховское по ул.Школьная от д.18 до</p>	<p>покрытия в д.Чикунова-800 м<sup>2</sup>;  -ремонт ездового настила моста в д.Чикунова.  -ремонт проезда к МКД в п.Восход- 234,6м<sup>2</sup>.  <b>Галкинское сельское поселение</b>  -строительство дороги в п.Калина- 250пог.м;  -строительство дороги в д.Бутырки- 206пог.м;  -строительство дороги в с.Галкинское- 523пог.м.  <b>Восточное сельское поселение</b>  -устройство уличного освещения участка улично-дорожной сети в п.Восточный-0,2км;  -устройство уличного освещения участка улично-дорожной сети в с.Никольское-0,2км.  <b>Обуховское сельское поселение</b>  -обустройство разворота и места посадки, высадки школьников в д.Кокшарова-484м<sup>2</sup>;  благоустройство территории прилегающей к ФАПу в</p>
--	--	--	---	--	--	---	--

				с.Обуховское (тротуар); -проведены проектно-изыскательские работы развитие дорожной сети в п.Октябрьский.		пересечения с ул.Мира-295м; -ремонт автодороги в д.Борисова-20м; -ремонт автодороги в с.Обуховское-365м. <b>Галкинское сельское поселение</b> -ремонт дороги в с.Кочневское по ул.Советской-500м; -ремонт автодорог в с.Галкинское: по ул.Мира-400м <sup>2</sup> , ул.Механизаторов-500пог.м,ул.Луговая-315пог.м.	п.Октябрьский-35м <sup>2</sup> ; капитальный ремонт автомобильной дороги с.Обуховское-1200м <sup>2</sup> ;
7.2.5.	объектов производственног о назначения	кв. м	1255	520	-	-	-

7.3.	<b>Количество реализуемых в текущем году инвестиционных проектов производственного назначения, всего 5 единиц, в том числе с общим объемом инвестиций по проекту:</b>						
	до 10 млн рублей	от 10 до 50 млн рублей	от 50 до 100 млн рублей	от 100 до 500 млн рублей	от 500 млн рублей до 1,0 млрд. рублей	от 1,0 до 3,0 млрд рублей	свыше 3,0 млрд рублей
	-	2	2	1	-	-	-
7.4.	<b>Краткая информация о реализуемых (планируемых к реализации на период до 2024 года) проектах производственного назначения</b>						
7.4.1.	<b>Наименование проекта №1</b>			<b>Строительство племенной фермы</b>			
7.4.2.	Предприятие (организация) – инициатор проекта			АО «Свинокомплекс «Уральский»- филиал «Свиноводческий комплекс в Камышловском районе Свердловской области»			
7.4.3.	Общий объем инвестиций по проекту, млн. рублей, всего,			70,0			
7.4.3.1.	в том числе освоено на 31.12.2022, %			85			
7.4.4.	Период реализации проекта, лет, всего,			4			
7.4.4.1.	в том числе год начала реализации проекта:			2019			
7.4.4.2.	планируемый год завершения реализации проекта			2022			
7.4.5.	Проектная мощность (годовой объем производства), млн. рублей в год, всего <u>нет информации</u> , в том числе по основным видам продукции:						
	Основные виды продукции			Годовой объем производства			
				в натуральном выражении в соответствующих единицах измерения		млн. рублей	
7.4.5.1.	Выращено голов (ремонтное стадо для воспроизводства свиноматок)			3 878 голов		Нет информации	
7.4.5.2.	-			-		-	
7.4.6.	Количество вновь создаваемых постоянных рабочих мест, ед. (в год выхода на проектную мощность)			3			
7.4.7.	Объем налогов и сборов, и других обязательных платежей в консолидированный бюджет Свердловской области (областные и местные налоги, сборы и платежи), млн. рублей в год выхода на проектную мощность			Нет информации			
7.4.8.	<b>Наименование проекта №2</b>			<b>Строительство инкубатора</b>			
7.4.9.	Предприятие (организация) – инициатор проекта			ООО «ППР «Свердловский»			
7.4.10.	Общий объем инвестиций по проекту, млн. рублей, всего,			250,0			
7.4.10.1.	в том числе освоено на 31.12.2022, %			169,6			
7.4.11.	Период реализации проекта, лет, всего,			2			
7.4.11.1.	в том числе год начала реализации проекта:			2022			
7.4.11.2.	планируемый год завершения реализации проекта			2023			
7.4.12.	Проектная мощность (годовой объем производства), млн. рублей в год, всего <u>415,24</u> , в том числе по основным видам продукции:						
	Основные виды продукции			Годовой объем производства			

		в натуральном выражении в соответствующих единицах измерения	млн. рублей
7.4.12.1.	Суточные цыплята	7 млн.голов	415,24
7.4.12.2.	-	-	-
7.4.13.	Количество вновь создаваемых постоянных рабочих мест, ед. (в год выхода на проектную мощность)	3	
7.4.14.	Объем налогов и сборов, и других обязательных платежей в консолидированный бюджет Свердловской области (областные и местные налоги, сборы и платежи), млн. рублей в год выхода на проектную мощность	0,5	
7.4.15.	<b>Наименование проекта №3</b>	<b>Строительство склада 2 готовой продукции с АБК</b>	
7.4.16.	Предприятие (организация) – инициатор проекта	ЗАО «Уралстар-Обухово»	
7.4.17.	Общий объем инвестиций по проекту, млн. рублей, всего,	30,0	
7.4.17.1.	в том числе освоено на 31.12.2022, %	15	
7.4.18.	Период реализации проекта, лет, всего,	3	
7.4.18.1.	в том числе год начала реализации проекта:	2021	
7.4.19.2.	планируемый год завершения реализации проекта	2023	
7.4.20.	Проектная мощность (годовой объем производства), млн. рублей в год, всего <u>нет информации</u> , в том числе по основным видам продукции:		
	Основные виды продукции	Годовой объем производства	
		в натуральном выражении в соответствующих единицах измерения	млн. рублей
7.4.20.1.	Сдача в аренду помещений, тыс.м2	1,7	-
7.4.20.2.	-	-	-
7.4.21.	Количество вновь создаваемых постоянных рабочих мест, ед. (в год выхода на проектную мощность)	Нет информации	
7.4.22.	Объем налогов и сборов, и других обязательных платежей в консолидированный бюджет Свердловской области (областные и местные налоги, сборы и платежи), млн. рублей в год выхода на проектную мощность	Нет информации	

### 8. Бюджетная обеспеченность

№	Показатели	Единицы измерения	2021 г.	2022 г.
<b>8.1.</b>	<b>Всего доходов<sup>24</sup>, в том числе:</b>	тыс. рублей	<b>1 516 169,51</b>	<b>1 719 365,66</b>
8.1.1.	Налоговые доходы местного бюджета, всего, в том числе:	тыс. рублей	<b>508 899,51</b>	<b>625 736,42</b>
8.1.1.1.	Налог на доходы физических лиц	тыс. рублей	<b>428 986,90</b>	<b>530 291,58</b>

<sup>24</sup> В соответствии с местным бюджетом.

8.1.1.2.	ЕНВД	тыс. рублей	<b>608,90</b>	<b>330,86</b>
8.1.1.3.	Земельный налог		<b>5 795,32</b>	<b>6 883,67</b>
8.1.2.	Межбюджетные трансферты	тыс. рублей	<b>954 796,35</b>	<b>1 041042,34</b>
<b>8.2.</b>	<b>Бюджетная обеспеченность<sup>25</sup></b>	рублей на человека в год	<b>18 201,64</b>	<b>22 380,50</b>

**9. Общие данные для подготовки расчетов и обоснований,  
меры поддержки предпринимателей**

№	Показатель	Ед.изм.	2022 г.
9.1.	Ставка земельного налога по основным видам функционального назначения земель (руб./кв. м) (либо порядок расчета величины налога) <sup>26</sup>	процент	
	Галкинское сельское поселение		<p><b>0,3 процента от кадастровой стоимости земельного участка в отношении земельных участков:</b></p> <ul style="list-style-type: none"> <li>- отнесенных к землям сельскохозяйственного назначения или к землям в составе зон сельскохозяйственного использования в населенных пунктах и используемых для сельскохозяйственного производства;</li> <li>- занятых жилищным фондом и объектами инженерной инфраструктуры жилищно-коммунального комплекса (за исключением доли в праве на земельный участок, принадлежащей на объект, не относящийся к жилищному фонду и к объектам инженерной инфраструктуры жилищно-коммунального комплекса) или приобретенных (предоставленных) для жилищного строительства (за исключением земельных участков, приобретенных (предоставленных) для индивидуального жилищного строительства, используемых в предпринимательской деятельности);</li> <li>- ограниченных в обороте в соответствии с законодательством Российской Федерации, предоставленных для обеспечения обороны, безопасности и таможенных нужд;</li> </ul> <p><b>0,15 процента от кадастровой стоимости земельного участка в отношении земельных</b></p>

<sup>25</sup> Рассчитывается как отношение собственных доходов местного бюджета (стр. 8.1.1) к численности постоянного населения (стр.2.1.).

<sup>26</sup> Нормативные правовые акты, определяющие величину земельного налога (либо определяющие порядок его расчета), нормативные правовые акты, определяющие порядок предоставления земельных участков для строительства.

	<p><b>участков:</b></p> <ul style="list-style-type: none"> <li>- не используемых в предпринимательской деятельности, приобретенных (предоставленных) для ведения личного подсобного хозяйства, садоводства или огородничества, а также земельных участков общего назначения, предусмотренных Федеральным законом от 29 июля 2017 года N 217-ФЗ "О ведении гражданами садоводства и огородничества для собственных нужд и о внесении изменений в отдельные законодательные акты Российской Федерации".</li> </ul> <p>Решение думы МО Галкинское сельское поселение от 14.11.2019 № 69 «Об установлении и введении в действие земельного налога на территории МО «Галкинское сельское поселение».</p> <p>Предоставление земельных участков для строительства (административный регламент «Выдача разрешений на строительство объектов капитального строительства» на территории МО «Галкинское сельское поселение», утвержденный постановлением главы от 09.04.2020 г. № 63).</p>
МО «Зареченское сельское поселение»	<p><b>0,3 процента в отношении земельных участков:</b></p> <ul style="list-style-type: none"> <li>- отнесенных к землям сельскохозяйственного назначения или к землям в составе зон сельскохозяйственного использования в населенных пунктах и используемых для сельскохозяйственного производства (за исключением земель, находящихся у граждан);</li> <li>- занятых жилищным фондом и объектами инженерной инфраструктуры жилищно-коммунального комплекса (за исключением доли в праве на земельный участок, приходящийся на объект, не относящийся к жилищному фонду и к объектам инженерной инфраструктуры жилищно-коммунального комплекса);</li> <li>- ограниченных в обороте в соответствии с законодательством Российской Федерации, предоставленных для обеспечения обороны, безопасности и таможенных нужд.</li> </ul> <p><b>1,5 процента в отношении прочих земельных участков</b></p> <p>Решение Думы МО «Зареченское сельское поселение» от 28.10.2021 № 364 «Об установлении на территории муниципального образования «Зареченское сельское поселение» земельного налога на 2022 год».</p>
Калиновское сельское поселение	<p><b>0,3 процента в отношении земельных участков:</b></p> <ul style="list-style-type: none"> <li>- отнесенных к землям сельскохозяйственного назначения или к землям в составе зон сельскохозяйственного использования в населенных пунктах и используемых для сельскохозяйственного производства;</li> <li>- занятых жилищным фондом и объектами</li> </ul>

	<p>инженерной инфраструктуры жилищно-коммунального комплекса (за исключением доли в праве на земельный участок, приходящейся на объект, не относящийся к жилищному фонду и к объектам инженерной инфраструктуры жилищно-коммунального комплекса) или приобретенных (предоставленных) для жилищного строительства;</p> <ul style="list-style-type: none"> <li>- приобретенных (предоставленных) для личного подсобного хозяйства, садоводства, огородничества или животноводства, а также дачного хозяйства;</li> <li>- ограниченных в обороте в соответствии с законодательством Российской Федерации, предоставленных для обеспечения обороны, безопасности и таможенных нужд» .</li> </ul> <p><b>1,5 процента в отношении прочих земельных участков.</b></p> <p>Решение Думы МО "Калиновское сельское поселение" от 30.11.2018 N 89 "Об установлении земельного налога на территории муниципального образования "Калиновское сельское поселение" (в ред. от 25.10.2019).</p>
Обуховское сельское поселение	<p><b>0,3 процента в отношении земельных участков:</b></p> <ul style="list-style-type: none"> <li>- отнесенных к землям сельскохозяйственного назначения или к землям в составе зон сельскохозяйственного использования в поселениях и используемых для сельскохозяйственного производства (за исключением земель, находящихся у граждан);</li> <li>- занятых жилищным фондом и объектами инженерной инфраструктуры жилищно-коммунального комплекса (за исключением доли в праве на земельный участок, приходящийся на объект, не относящийся к жилищному фонду и к объектам инженерной инфраструктуры жилищно-коммунального комплекса);</li> <li>- занятых многоквартирными домами;</li> <li>- ограниченных в обороте в соответствии с законодательством Российской Федерации, предоставленных для обеспечения обороны, безопасности таможенных нужд;</li> </ul> <p><b>1,5 процента в отношении прочих земельных участков.</b></p> <p>Решение Думы МО "Обуховское сельское поселение" от 21.08.2014 № 84" Об установлении и введении в действие земельного налога на территории МО "Обуховское сельское поселение" (в ред. 17.03.2016 №180, от 27.09.2018 №13, от 05.11.2019 №96)</p>
Восточное сельское поселение	<p><b>0,3% в отношении земельных участков:</b></p> <ul style="list-style-type: none"> <li>- отнесенных к землям сельскохозяйственного назначения или к землям в составе зон сельскохозяйственного использования в населенных пунктах и используемых для сельскохозяйственного производства;</li> </ul>



			<ul style="list-style-type: none"> <li>- занятых жилищным фондом и объектами инженерной инфраструктуры жилищно-коммунального комплекса (за исключением доли в праве на земельный участок, приходящийся на объект, не относящийся к жилищному фонду и к объектам инженерной инфраструктуры жилищно-коммунального комплекса) или приобретенных (предоставленных) для жилищного строительства, (за исключением земельных участков, приобретенных (предоставленных) для индивидуального жилищного строительства, используемых в предпринимательской деятельности);</li> <li>- не используемых в предпринимательской деятельности, приобретенных (предоставленных) для ведения личного подсобного хозяйства, садоводства или огородничества, а также земельных участков общего назначения, предусмотренных Федеральным законом от 29 июля 2017 года № 217-ФЗ «О ведении гражданами садоводства и огородничества для собственных нужд и о внесении изменений в отдельные законодательные акты Российской Федерации»;</li> <li>- ограниченных в обороте в соответствии с законодательством Российской Федерации, предоставленных для обеспечения обороны, безопасности и таможенных нужд;</li> </ul> <p><b>1,5% в отношении прочих земельных участков.</b></p> <p>Решение Думы «Восточное сельское поселение» от 22.07.2021 № 120 «Об установлении и введении в действие земельного налога на территории Восточного сельского поселения Камышловского муниципального района Свердловской области на 2022 год».</p>
9.2.	Арендная плата за землю, находящуюся в муниципальной собственности, по основным видам функционального назначения земель (либо порядок ее определения) <sup>27</sup>	руб./кв. м	Величина арендной платы за землю определяется на основании Постановления Правительства Свердловской области от 30.12.2011 г. № 1855 «Об утверждении Положения о порядке определения размера арендной платы, порядке, условиях и сроках внесения арендной платы и ставок арендной платы за земельные участки, находящиеся в государственной собственности Свердловской области и земельные участки, право государственной собственности, на которые не разграничено, расположенные на территории Свердловской области»
9.3.	Тариф на услуги по обеспечению возможности забора воды из поверхностных водных объектов посредством услуги	руб./куб. м	Нет

<sup>27</sup> Нормативные правовые акты, определяющие величину арендной платы за земельный участок (либо определяющие порядок ее расчета).

	гидротехнических сооружений (вода техническая)		
9.4.	Тариф на водоснабжение питьевой водой (за исключением тарифов для населения)	руб./куб. м	
	Галкинское сельское поселение		26,30
	МО «Зареченское сельское поселение»		17,79
	Калиновское сельское поселение		20,51
	Обуховское сельское поселение		26,38
	Восточное сельское поселение		24,20
9.5.	Тариф на электроснабжение (за исключением тарифов для населения)	руб./кВт. ч.	
	Галкинское сельское поселение		8,33
	МО «Зареченское сельское поселение»		8,08
	Калиновское сельское поселение		8,99
	Обуховское сельское поселение		7,57
	Восточное сельское поселение		8,1
9.6.	Тариф на сбросы в канализацию (за исключением тарифов для населения)	руб./куб. м	
	Галкинское сельское поселение		-
	МО «Зареченское сельское поселение»		137,50
	Калиновское сельское поселение		-
	Обуховское сельское поселение		-
	Восточное сельское поселение		-
9.7.	Налоговые льготы, предусмотренные муниципальными нормативно – правовыми актами для предпринимателей (за исключением льгот для населения)	В 2022 году освобождены от уплаты земельного налога на 100% в 1 сельском поселении сельскохозяйственные организации и крестьянские (фермерские) хозяйства, у которых выручка от реализации, произведенной и переработанной ими собственной сельскохозяйственной продукции или собственной сельскохозяйственной продукции их пайщиков превышает 70% общей суммы выручки от реализации продукции, работ, услуг: МО «Галкинское сельское поселение»- решение думы МО Галкинское сельское поселение от 14.11.2019 № 69 «Об установлении и	

		<p>введении в действие земельного налога на территории МО «Галкинское сельское поселение».</p> <p>В 1 сельском поселении освобождены от уплаты земельного налога на 50% сельскохозяйственные организации и крестьянские (фермерские) хозяйства, у которых выручка от реализации, произведенной и переработанной ими собственной сельскохозяйственной продукции или собственной сельскохозяйственной продукции их пайщиков превышает 70% общей суммы выручки от реализации продукции, работ, услуг: МО «Обуховское сельское поселение» - решение Думы МО "Обуховское сельское поселение от 21.08.2014 № 84" Об установлении и введении в действие земельного налога на территории МО "Обуховское сельское поселение" (в ред. 17.03.2016 №180, от 27.09.2018 №13, от 05.11.2019 №96).</p>
9.8.	Иные меры поддержки, принятые на муниципальном уровне для предпринимателей	В 2022 году иные меры поддержки для предпринимателей не предусмотрены.